



Plan de Acción Distrital de Seguridad Ciudadana
De HUANCHACO 2023
AÑO DEL FORTALECIMIENTO DE LA SOBERANÍA NACIONAL”



CODISEC



COMITÉ DISTRITAL DE SEGURIDAD CIUDADANA HUANCHACO

2023

PLAN DE ACCION DISTRITAL DE
SEGURIDAD CIUDADANA 2023



INDICE:

1. Situación Actual De Seguridad Ciudadana	
1.1 Información Sociodemográfica.....	5-12
a) Población.....	12-15
b) Empleo.....	15-18
c) Economía.....	19-21
d) Educación.....	22-27
e) Salud.....	27-34
1.2 Indicadores De Seguridad Ciudadana	
1.2.1 información Estadísticas Conveniente A La Seguridad Ciudadana	
a) Victimización.....	35-37
b) Victimización con arma de fuego.....	38
c) Percepción de inseguridad ciudadana.....	38-41
d) Denuncia por delitos	41
e) Población penitenciaria	42-61
f) Delitos de mayores incidencias	62
1.2.2 Priorización De Delitos	
a) Muertes Violentas	62
b) Violencia contra las mujeres, niñas, niños, adolescentes y los grupos en situación de vulnerabilidad.....	62-66
c) Delitos contra el patrimonio	67
d) Delitos cometidos por bandas criminales.....	68
1.2.3 Mapa Del Delito Y Mapa De Riesgo.....	69-87
2. Programación de Actividades Operativas.....	103-109
(Matriz de actividades transversales y objetivos estratégicos y Objetivos Específicos. Asignación de Presupuesto de Matriz de Actividades Transversales y Objetivos Estratégicos y Objetivos Específicos del PADSC HUANCHACO 2023.)	
3. Anexos	



1. SITUACIÓN ACTUAL DE LA SEGURIDAD CIUDADANA

La inseguridad Ciudadana que se vive hoy en día en el Distrito de Huanchaco ha ido en aumento en estos últimos años , luego de pasar por la pandemia del COVID-19 , la población Huanchaquero está tratando de regresar a sus rutinas, pero la pandemia consigo no solo trajo enfermedad si no también nos dimos cuenta que salió a resaltar denuncias de mujeres que sufrían maltrato o violencia por parte de sus parejas o algún familiar, ya que el confinamiento hizo que estén convivieran más tiempo con sus agresores , así se mostró en los últimas estadísticas presentadas en el Plan de Acción Distrital de Seguridad Ciudadana.

La seguridad ciudadana no es solo la reducción del delito, sino también la búsqueda de estrategias integrales y multifacéticas para optimizar la calidad de vida de los ciudadanos, los esfuerzos de la sociedad para prevenir el delito, el acceso a un sistema judicial efectivo y la educación basada en valores, el respeto a la ley y la tolerancia. La inseguridad ciudadana que existe entre los vecinos del distrito de Huanchaco se ha convertido en uno de los principales retos para el progreso de nuestro distrito, debido al incremento de la violencia y delincuencia, así como a la conciencia de la inoperancia del gobierno. Otro punto crítico en una situación de inseguridad son los recursos logísticos y humanos con que cuentan los funcionarios encargados de hacer cumplir la ley y de seguridad pública, lo que significa que son insuficientes para combatir el crimen y/o la criminalidad. Por ello, la comunidad de Huanchaco busca soluciones para responder, erradicar y prevenir la delincuencia, el hecho de que año a año aumente significativamente el índice delictivo, provocando una emergencia social que requiere un abordaje multidimensional y multidisciplinario. En este sentido, el actual Plan de Acción Regional de Seguridad Ciudadana Huanchaco 2023, con la participación de representantes de las instituciones constituyentes del CODISEC HUANCHACO, está determinado por las metas y acciones estratégicas, todo ello a partir del análisis de la situación en la región, determinado por una comprensión general de los diversos problemas.



**Plan de Acción Distrital de Seguridad Ciudadana
De HUANCHACO 2023
AÑO DEL FORTALECIMIENTO DE LA SOBERANÍA NACIONAL”**



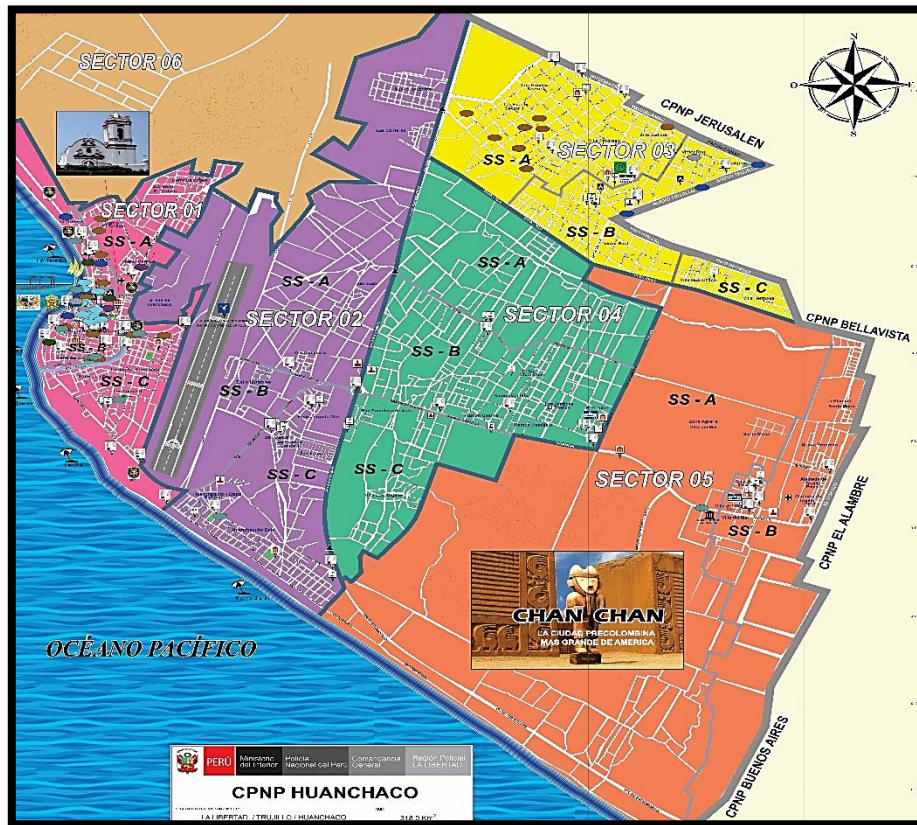
Teniendo en cuenta la información sociodemográfica de la zona, así como los indicadores y variables de búsqueda estadística sobre la seguridad de los vecinos, así como los determinantes de la situación, se analizan y evalúan sus opiniones dando una idea. tomar decisiones adecuadas a las circunstancias y contexto de la provincia.

La violencia contra las niñas y las mujeres es una de las violaciones de derechos humanos más extendidas, persistentes y devastadoras en el contexto internacional actual, y está poco reconocida debido a la impunidad de los perpetradores y el silencio, la vergüenza y la estigmatización de muchas víctimas. Según Naciones Unidas, una de cada tres mujeres en todo el mundo ha sufrido violencia física o sexual, en su mayoría por parte de una pareja afectiva.

La violencia contra la niños, niñas y adolescentes y una problemática que se a través de las estrategias en conjunto con las comisarias, el CEM y la Municipalidad se está tratando de combatir y erradicar para que huanchaco sea un Distrito sin Violencia.



Plan de Acción Distrital de Seguridad Ciudadana
De HUANCHACO 2023
AÑO DEL FORTALECIMIENTO DE LA SOBERANÍA NACIONAL”



1.1. INFORMACIÓN SOCIODEMOGRÁFICA: La Provincia de Trujillo cuenta con 11 distritos, uno de los cuales es el distrito de Huanchaco, el cual cuenta con 17 urbanizaciones, barrios y sectores.

- ❖ Capital de la Provincia: La Libertad.
- ❖ Provincia: Trujillo
- ❖ Distrito: Huanchaco
- ❖ Ubigeo: 130104
- ❖ Fundación: Prehispánica, Mochica. Española, 1 de enero de 1535

- ❖ Coordenadas: 8°04'46"S 79°07'12"O
- ❖ Población estimada: 93 848 hab.
- ❖ Superficie: 333.9 km²
- ❖ Densidad: 204.88 hab/km²
- ❖ Límites:
 - ✓ Por el Norte: Con el distrito de Ascope
 - ✓ Por el Sur: Con los distritos de Víctor Larco, Trujillo,



- | | |
|-----------------|---------------------------|
| | La Esperanza y Laredo |
| ✓ Por el Este: | Con el distrito de Simbal |
| ✓ Por el Oeste: | Con el Océano Pacífico |

ALTITUD Y SUPERFICIE GEOGRÁFICA DEL DISTRITO DE HUANCHACO:

Se encuentra ubicado en una altitud media de 23 m.s.n.m. en una franja costera del distrito de Huanchaco, con una superficie media de 333.9 km²., a orillas del Océano Pacífico.

CLIMA DEL DISTRITO DE HUANCHACO:

Según SENAMHI, el clima del distrito de Huanchaco es árido semicálido y húmedo con deficiencia de lluvias en todas las estaciones.

El clima árido o xerotérmico, es una expresión utilizada para designar el clima de una región del planeta donde las lluvias anuales son menores a los 200 mm, y el modelo climático estudiado se caracteriza por sus escasas precipitaciones, por debajo de la evapotranspiración. Se debe a distintas causas, como la disposición del relieve o la presencia de corrientes marinas frías que condensan la humedad y dan origen a desiertos costeros.

El medio natural desértico se localiza en las proximidades de los trópicos de cada hemisferio, entre los 15 y 35 grados de latitud aproximadamente. La temperatura máxima varía entre 25 a 20° C y las temperaturas mínimas varían entre 8 y 6 °C, con precipitaciones mínimas en enero y febrero. Los vientos se dan por el Sur Este con un máximo de 17 km/h y un mínimo de 9 km/h.

El clima, las precipitaciones, el viento y el asoleamiento sumado a las buenas condiciones de agua del balneario de Huanchaco se prestan para que la actividad turística recreativa se lleve a cabo.



INFORMACION DE CENTROS POBLADOS

CP. TRÓPICO: POBLACION ESTIMADA 6000

FECHA DE ANIVERSARIO: FEBRERO

SECTORES:

- PIEDRA BLANCA
- RAMON CASTILLA
- TROPICO
- VALDIVIA BAJA
- VALDIVIA ALTA
- SANTA MARIA

CP. VILLA DEL MAR: POBLACION ESTIMADA 3500

FECHA DE ANIVERSARIO: 27 DE noviembre de 2022

SECTORES:

- VILLA DEL MAR SECTOR 1 Y 2
- ROSAS DEL VALLE
- SANTO TOMAS
- LA VIÑA
- SANTA JULIA
- PAMPAS DE ALEJANDRO
- SANTA MARIA ALTA Y BAJA
- HABILITACION URBAANA SANTA FE 1 Y 2

CP. VICTOR RAUL: POBLACION ESTIMADA 3500 APROX

ANIVERSARIO: 14 MAYO

SECTORES:

- LOS EUCALIPTOS
- VICTOR RAUL 1 Y 2
- VILLA JUDICIAL
- VILLA EL PROGRESO



Plan de Acción Distrital de Seguridad Ciudadana
De HUANCHACO 2023
AÑO DEL FORTALECIMIENTO DE LA SOBERANÍA NACIONAL”



- LOS HUERTOS 1 Y 2
- NUEVA ESPERANZA 1,2,3,4
- VILLA HUANCHACO
- VILLA HERMOSA

CP. EL MILAGRO: POBLACION ESTIMADA 60 MIL

ANIVERSARIO: 6 DE JULIO

- SECTOR I
- SECTOR II
- SECTOR III
- SECTOR IV
- SECTOR V
- SECTOR VI
- SECTOR VII
- SECTOR VIII
- SECTOR IX
- SECTOR X
- SECTOR PUEBLO JOVEN
- SECTOR LA MOLINA
- SECTOR LOS LIBERTADORES
- SECTOR LOS PEDREGALES
- SECTOR 10 B EL CAMPESINO

CP. HUANCHAQUITO

- ANIVERSARIO - 20 DE MARZO

SECTORES:



- HUANCHAQUITO ALTO . SAN FRANCISCO
- HUANCHAQUITO BAJO . SOL NACIENTE
- SAN CARLOS 1 Y 2 . SAN JUAN
- BELLO HORIZONTE . BELLA MAR
- VILLA AEROPUE .

ZONAS ARQUEOLÓGICAS DEL DISTRITO DE HUANCHACO:

Dentro del distrito de Huanchaco, se encuentra con dos patrimonios de la Humanidad declarados por la UNESCO, Chan Chan en 1986, Huaca Toledo y Pampas la Cruz 2019.

CHAN CHAN

Se encuentra al noroeste del área metropolitana de Trujillo entre los distritos de Huanchaco; Chan Chan está formado por 9 ciudades o pequeñas ciudades amuralladas ciudad precolombina de adobe. Construida por los chimúes, y la segunda en el mundo, fue declarada como Patrimonio de la Humanidad por la UNESCO en 1986 e incluida en la lista de Patrimonio de la Humanidad en peligro en el mismo año. Todo el conjunto fue la capital del reino Chimó.



HUACA TOLEDO

Se encuentra ubicada dentro del área intangible del complejo arqueológico Chan Chan, distrito de huanchaco, cuyo periodo corresponde al Chimú Tardío (1350-1400) es un edificio escalonado de más de veinte metros de altura y noventa metros por lado, construido con un sistema diferente al de otros sitios ceremoniales de la costa norte, ya que su núcleo está formado por celdas de piedra y gravilla, enchapado con adobes para obtener escalones finamente enlucidos.

PAMPA LA CRUZ

Se encuentra ubicado en el distrito de Huanchaco, en la Región la Libertad, en esta zona arqueológica se hizo tres ceremonias de sacrificio de niños chimúes, que datan del chimú Medio (1200-1250 d.c) hasta la época Inca (1500-1520 d.c). El investigador, nativo de Huanchaco, y su equipo hallaron los restos óseos de 95 niños de entre 6 y 15 años, lo que sumados a los 132 encontrados en la temporada 2018 hacen un total de 227. Preciso que el primer evento de sacrificio se habría llevado a cabo entre 1200 y 1250 d.c.; el segundo entre el 1400 y 1450 d.c.; tanto que el tercero y último, entre 1500 y 1520.



MUSEOS DEL DISTRITO DE HUANCHACO:

MUSEO DE SITIO CHAN CHAN

Se encuentra ubicado en el mismo Complejo Arqueológico de Chan Chan en el distrito de Huanchaco, en la provincia de Trujillo, fue creado en el año 1990, con la intención de conservar, y exhibir en sus salas, la historia y los hallazgos encontrados en las investigaciones realizadas en la Ciudadela de Chan Chan. Hay piezas que se presentan en sus salas se reconocen a restos cerámicos, textiles, ídolos, trabajos en metal, entre otras piezas, incluidas estructuras que han sido halladas durante excavaciones en el sitio.






LABORATORIO COSTERO DE HUANCHACO

Se encuentra ubicado en el distrito de Huanchaco, el IMARPE tomo posesión mediante Convenio con el Gobierno regional de La Libertad, fue inaugurado el 24 de mayo 2010. Se fijó como objetivo general proporcionar a las instituciones regionales competentes las bases científicas y técnicas en forma veraz y oportuna, a fin de contribuir al aprovechamiento racional de los recursos hidrobiológicos y a la salud del medio ambiente acuático.

CIUDADELA DE TSHUDI

Conocida también con el nombre de conjunto Amurallado de Nik An, el nombre fue dado a esta ciudadela se le concedió en honor a Johan Jacob Von Tschudi, quien dedicara parte de su vida al estudio del quechua y de las costumbres andinas, cuyo nombre Nik An significa “Casa del Centro”, nombre que se le fue concedido a causa de su ubicación en medio de otras dos ciudadelas. Esta ciudadela se encuentra amurallada, hecha de barro al estilo de Chan Chan, contiene frisos en altorrelieve de peces, aves, entre otros animales y plantas que evocan la actividad pesquera y el contacto marino, tiene una vía única de ingreso, orientada hacia el norte, por lo que se cree que aquea solo se encontraba reservada a la elite.





PLAYA DE HUANCHACO:

HUANCHACO BALNEARIO

Ubicado a 13 km de Trujillo, en Huanchaco los visitantes podrán disfrutar de los paseos en caballito de totora, sus deliciosos potajes, su artesanía. También podrán conocer la iglesia colonial de la Virgen del Perpetuo Socorro ubicada en la parte alta y observar desde el mirador de la ciudad.



FESTIVIDADES DEL DISTRITO DE HUANCHACO

FECHA	FESTIVIDAD
01 de febrero al 10 de marzo	Carnaval de Huanchaco
02 al 06 de febrero	Fiesta a la Virgen del Socorro
05 al 15 de mayo	Fiesta Patronal en honor a San Pedro y San Pablo. Huanchaco- Salaverry

a) POBLACIÓN

El Distrito de Huanchaco según el Censo Nacional 2017: XII de población y VII viviendas y III comunidades Indígenas, la tasa de crecimiento de la población, entre el periodo del 2017 al 2022 la cual esta detallada en el siguiente cuadro.

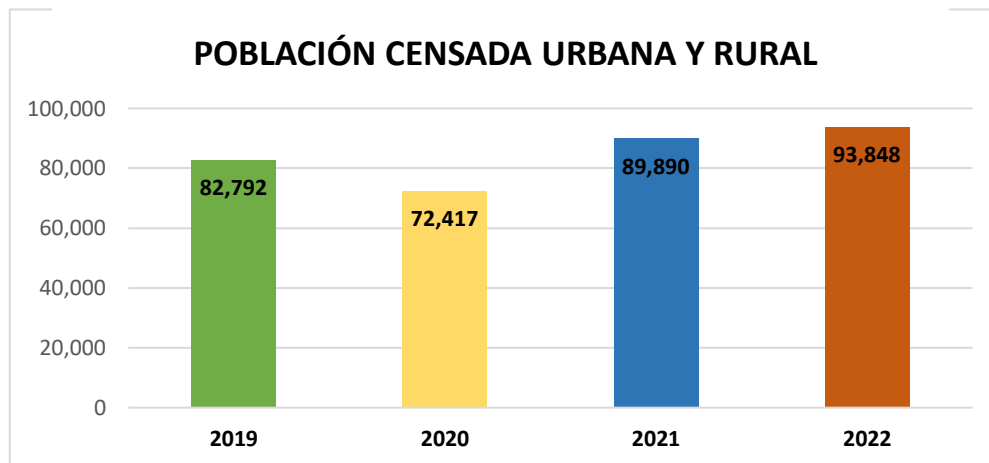


CUADRO N°1

DISTRITO DE HUANCHACO: POBLACIÓN CENSADA URBANA Y RURAL

AÑO	POBLACIÓN
2019	82,792
2020	72,417
2021	89,890
2022	93,848

FUENTE: - Censo Nacional 2017: XII de Población y VII de Vivienda y III de Comunidades Indígenas.
-- ELABORACIÓN: Secretaría Técnica del CODISEC – Huanchaco



ELABORACIÓN: Secretaría Técnica del CODISEC – Huanchaco

CUADRO N°2

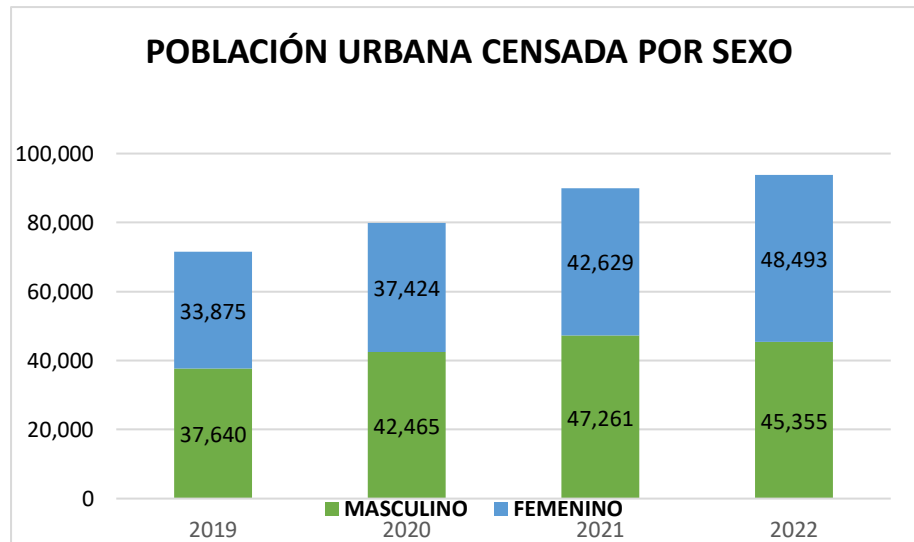
DISTRITO DE HUANCHACO: POBLACIÓN URBANA CENSADA POR SEXO

AÑO	MASCULINO	%	FEMENINO	%
2019	37,640	52.63	33,875	47.37
2020	42,465	53.16	37,424	46.84
2021	47,261	52.58	42,629	47.42
2022	45,355	48.33	48,493	51.62

FUENTE: - Censo Nacional 2017: XII de Población y VII de Vivienda y III de Comunidades Indígenas. -- ELABORACIÓN: Secretaría Técnica del CODISEC –



En este cuadro se puede observar, que, en el Distrito en el año 2021 que hay un porcentaje mayor de varones (52,58), en el 2022 el porcentaje de varones es menor (48.33) que en de mujeres (51.62).



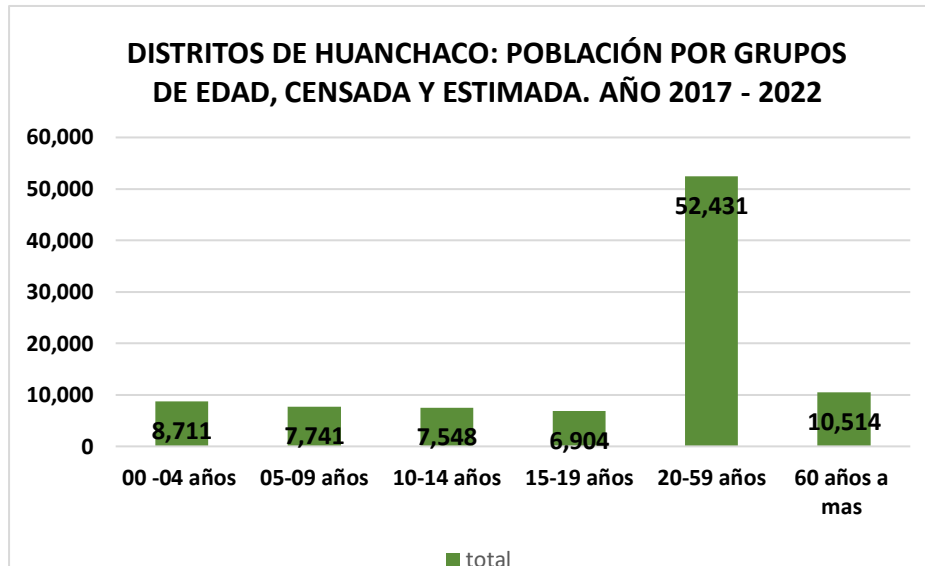
ELABORACIÓN: Secretaría Técnica del CODISEC – Huanchaco

CUADRO N°3
DISTRITOS DE HUANCHACO: POBLACIÓN POR GRUPOS DE EDAD, CENSADA Y ESTIMADA. AÑO 2017 - 2022

DISTRITO DE HUANCHACO		
GRUPOS DE EDAD	TOTAL	%
00-04 años	8,711	9.28%
05-09-años	7,741	8.25%
10-14 años	7,547	8.04%
15-19 años	6,904	7.36%
20-59 años	52,431	55.87%
60 años a más	10,514	11.20%
TOTAL	93,848	100.00%

FUENTE: - Censo Nacional 2017: XII de Población y VII de Vivienda y III de Comunidades Indígenas.
-- ELABORACIÓN: Secretaría Técnica del CODISEC – Huanchaco

En el cuadro se puede observar, que, a nivel de Distrito de Huanchaco, entre los 20 y 59 años, representa más de la mitad de la población (55.87%).



- ELABORACIÓN: Secretaría Técnica del CODISEC – Huanchaco

Se solicitó información por el OFICIO N° 90 /CODISEC-H-2022, al INEI, pero no se recibió información sobre la población en los Centros Poblados.

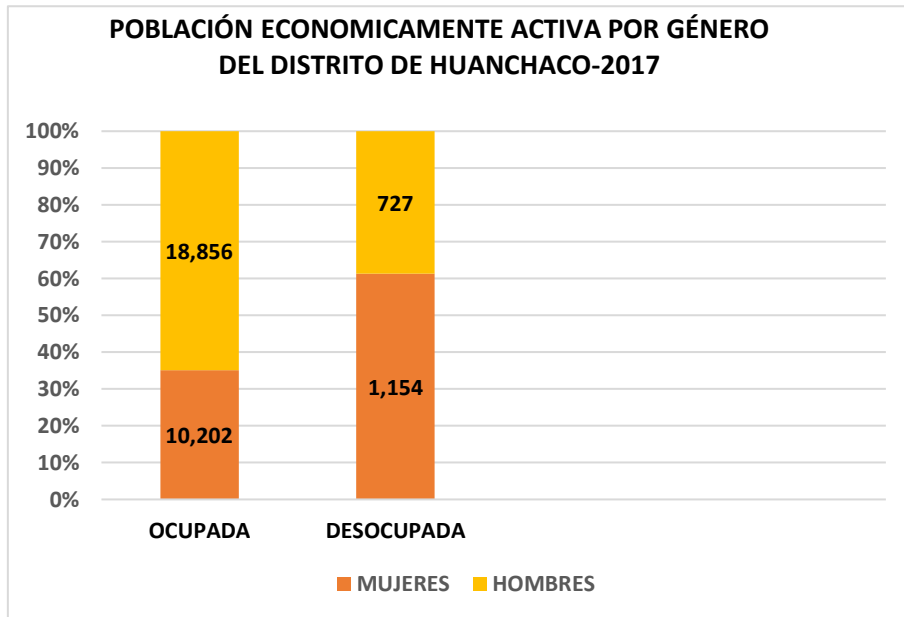
b) EMPLEO

CUADRO N° 4
POBLACIÓN ECONOMICAMENTE ACTIVA

POBLACION ECONOMICAMENTE ACTIVA POR GÉNERO DEL DISTRITO DE HUANCHACO-2017					
GÉNERO	NIVELES DE EMPLEO				TOTAL
	OCUPADA	%	DESOCUPADA	%	
HOMBRE	18,856	64.89%	1,154	61.35%	20,010
MUJER	10,202	35.11%	727	38.65%	10,929
TOTAL	29,058	100%	1,881	100%	30,939

FUENTE: - Censo Nacional 2017: XII de Población y VII de Vivienda y III de Comunidades Indígenas.
- - ELABORACIÓN: Secretaría Técnica del CODISEC – Huanchaco

En este cuadro podemos ver que, los hombres, comprenden más de la mitad de la fuerza laboral OCUPADA (64.89 %). Mientras que más del 38.65% de mujeres, no participan en la actividad económica, por ende, forman parte de la población DESOCUPADA.



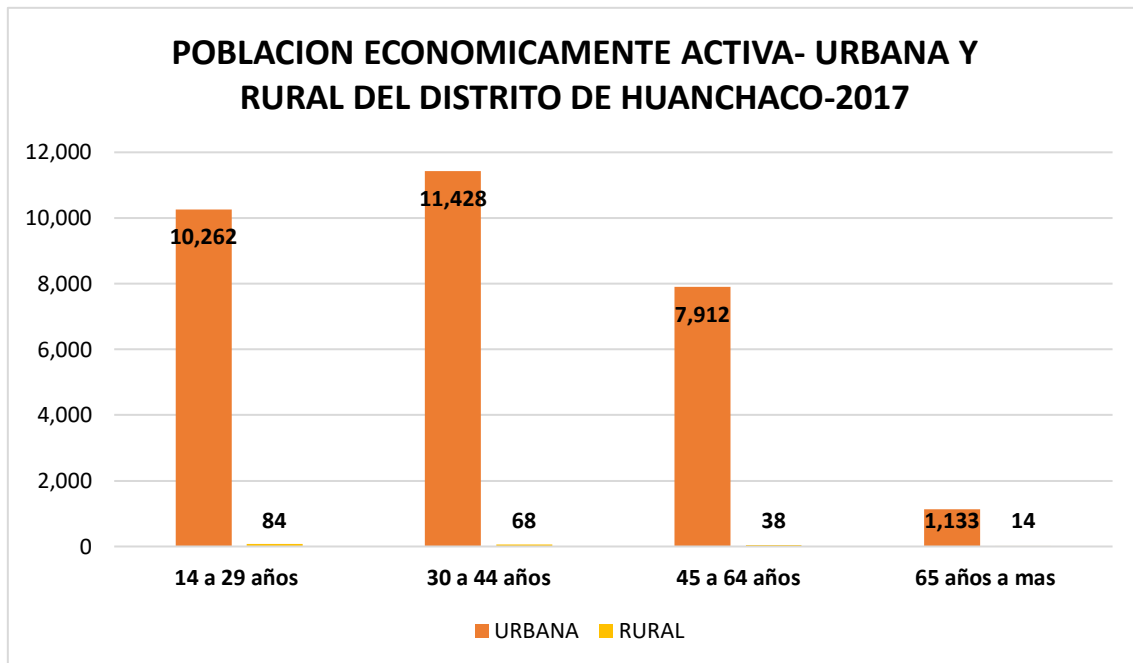
FUENTE: - Censo Nacional 2017: XII de Población y VII de Vivienda y III de Comunidades Indígenas.
- - ELABORACIÓN: Secretaría Técnica del CODISEC – Huanchaco

CUADRO N° 5

POBLACION ECONOMICAMENTE ACTIVA- URBANA Y RURAL DEL DISTRITO DE HUANCHACO-2017						
PEA URBANA/RURAL	GRUPOS DE EDAD				TOTAL	%
	14 a 29 años	30 a 44 años	45 a 64 años	65 años a más		
URBANA	10,262	11,428	7,912	1,133	30,735	99.34%
RURAL	84	68	38	14	204	0.66%
TOTAL	10,346	11,496	7,950	1,147	30,939	100%

FUENTE: - Censo Nacional 2017: XII de Población y VII de Vivienda y III de Comunidades Indígenas.
- - ELABORACIÓN: Secretaría Técnica del CODISEC – Huanchaco

En este cuadro podemos apreciar que, la PEA total está conformada por la zona Urbana con un 99.34% siendo la menor parte la PEA Rural con un 0.66%, y el grupo de 30 a 44 años lo que conforma la mayor parte del mercado laboral.



FUENTE: - Censo Nacional 2017: XII de Población y VII de Vivienda y III de Comunidades Indígenas. - - ELABORACIÓN: Secretaría Técnica del CODISEC – Huanchaco

CUADRO N° 6

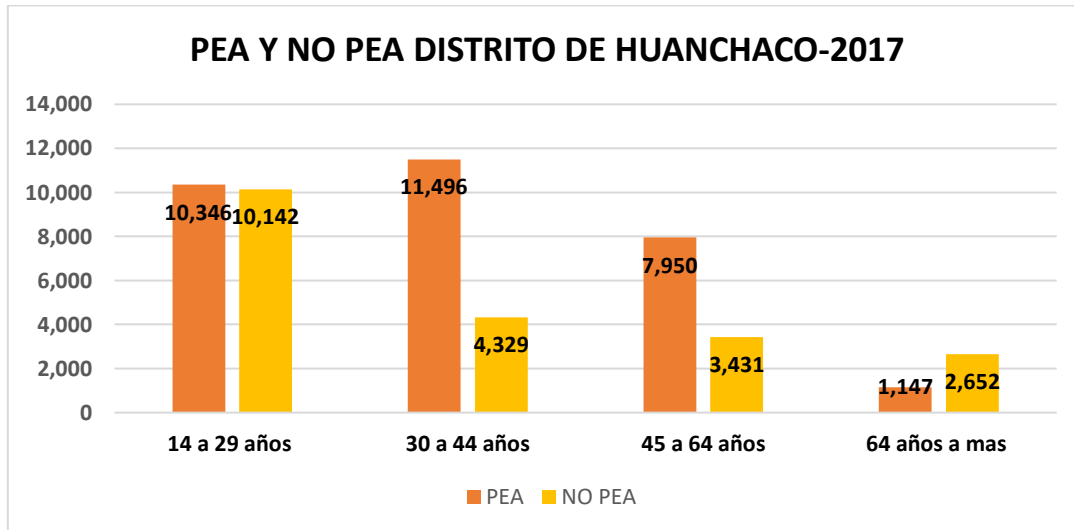
PEA Y NO PEA DISTRITO DE HUANCHACO-2017						
PEA / NO PEA	GRUPOS DE EDAD				TOTAL	%
	14 a 29 años	30 a 44 años	45 a 64 años	65 años a más		
PEA	10,346	11,496	7,950	1,147	30,939	60.08%
NO PEA	10,142	4,329	3,431	2,652	20,554	39.92%
TOTAL	20,488	15,825	11,381	3,799	51,493	100%

FUENTE: - Censo Nacional 2017: XII de Población y VII de Vivienda y III de Comunidades Indígenas.
- - ELABORACIÓN: Secretaría Técnica del CODISEC – Huanchaco

En el cuadro podemos observar que, más de la mitad, el 60.08 % conforman la PEA, siendo desde los 30 a 44 años los que conforman la mayor parte del mercado laboral, mientras que el 39.92% son NO PEA, siendo los de 14 a 29 años los más destacados en el mercado no laboral.



**Plan de Acción Distrital de Seguridad Ciudadana
De HUANCHACO 2023
AÑO DEL FORTALECIMIENTO DE LA SOBERANÍA NACIONAL”**



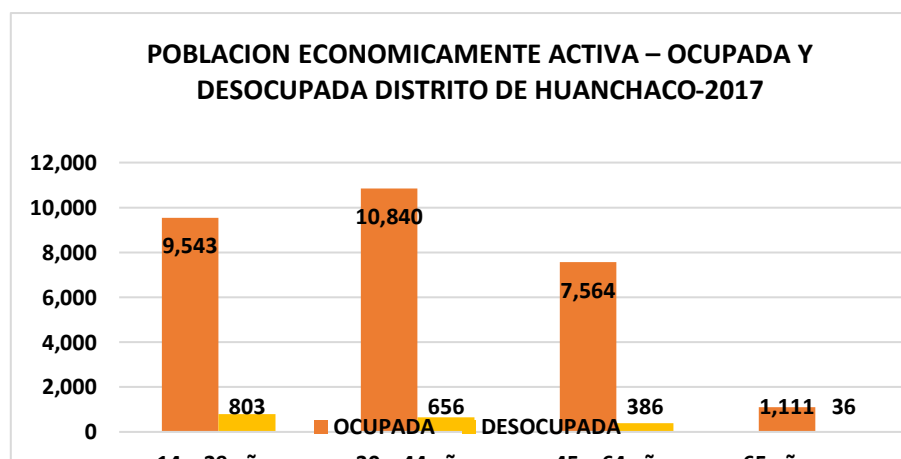
FUENTE: - Censo Nacional 2017: XII de Población y VII de Vivienda y III de Comunidades Indígenas. -
- ELABORACIÓN: Secretaría Técnica del CODISEC – Huanchaco

CUADRO N°7

POBLACION ECONOMICAMENTE ACTIVA – OCUPADA Y DESOCUPADA DISTRITO DE HUANCHACO-2017						
PEA – OCUPADA/ DESOCUPADA	GRUPOS DE EDAD				TOTAL	%
	14 a 29 años	30 a 44 años	45 a 64 años	65 años a más		
OCUPADA	9,543	10,840	7,564	1,111	29,058	93.92%
DESOCUPADA	803	656	386	36	1,881	6.08%
TOTAL	10,346	11,496	7,950	1,147	30,939	100%

FUENTE: - Censo Nacional 2017: XII de Población y VII de Vivienda y III de Comunidades Indígenas. -
- ELABORACIÓN: Secretaría Técnica del CODISEC – Huanchaco

En el cuadro podemos observar que, el 93.92% de la población conforma la PEA ocupada, resaltando el grupo de 30 a 44 años y solo el 6.08% conforma la PEA desocupada, resaltando el grupo de 14 a 29 años.

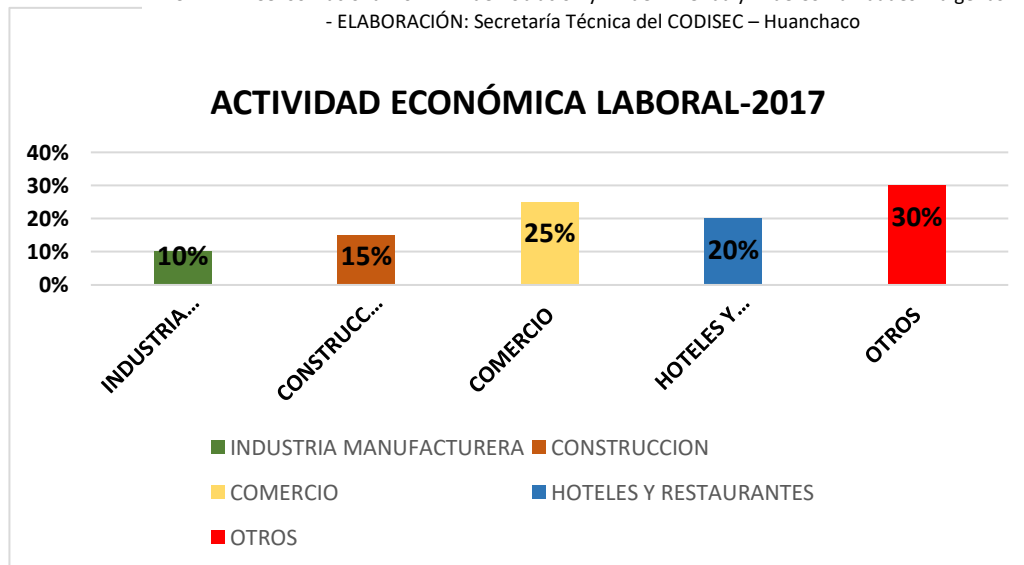


c) Economía.

CUADRO N° 8

ACTIVIDAD ECONÓMICA LABORAL	%
Industria manufacturera	10%
Construcción	15%
Comercio	25%
Hoteles y restaurants	20%
Otros	30%
Total	100%

FUENTE: - Censo Nacional 2017: XII de Población y VII de Vivienda y III de Comunidades Indígenas. -
- ELABORACIÓN: Secretaría Técnica del CODISEC – Huanchaco



ELABORACIÓN: Secretaría Técnica del CODISEC – Huanchaco

En el cuadro podemos observar las diferentes actividades laborales que se desempeñan el Distrito de Huanchaco. Un gran porcentaje de estas actividades son desempeñadas en condiciones de informalidad. Tomando la referencia a nivel nacional, mientras en el área urbana son 4 433 mil trabajadores que cuentan con empleo formal, son 8 700,200 trabajadores los que laboran en empleos informales.

A nivel nacional por cada trabajador con empleo formal hay dos trabajadores con empleo informal. Mientras el empleo formal se mantiene en 27.4% de la población ocupada, el empleo informal se ubica en el 72.6%, constituyendo uno de los mayores problemas estructurales de la economía peruana.



DISTRITO DE HUANCHACO: PRINCIPALES PRODUCTOS AGRÍCOLAS DEL DISTRITO

Principales Productos en TM			
Distrito	Alfalfa	Maíz Amarillo	Hortalizas y Verduras
Huanchaco	703.9	1474	1656

Los principales productos agrícolas representan una de las principales estrategias adoptadas por la Gerencia Regional de Agricultura de La Libertad (GRALL) con la finalidad de ampliar el mercado de agricultores y ganaderos, quienes ofrecerán diversos productos como: alfalfa, maíz amarillo, hortalizas y verduras entre otros.

Igualmente, ayudar a nuestros agricultores y ganaderos a comercializar y ofertar dentro del distrito de huanchaco. Sabemos que acercándolos al mercado local lograremos que ellos obtengan las ganancias que muchas veces pierden por no tener público a quien vender sus productos.

Para ello se está trabajando de manera articulada con la municipalidad distrital de huanchaco y otras instituciones, a fin de brindar a los productores todas las facilidades para su participación en el expo feria, donde también se contará con la presencia de empresas comercializadoras que llegarán hasta el lugar para adquirir productos en mayores cantidades.

Turismo:

El distrito de Huanchaco tiene un gran potencial turístico. Posee el balneario más importante y bello de la ciudad de Trujillo y uno de los más importantes del norte del Perú, que lo convierten en el segundo destino turístico preferido por los visitantes a la región La Libertad.

Pero cabe mencionar, que en el año 2021 no se presenció mucho turismo por la circunstancia de la actual coyuntura de la Covid-19 que ha afectado a toda la ciudadanía en diversas dimensiones siendo el turismo una de ellas.



Plan de Acción Distrital de Seguridad Ciudadana
De HUANCHACO 2023
AÑO DEL FORTALECIMIENTO DE LA SOBERANÍA NACIONAL”



Por otro lado, en la zona alta del balneario se levanta una hermosa iglesia colonial, En esta Iglesia se venera a la Santísima Virgen del Socorro.

Huanchaco es una tradicional caleta de pescadores, cuyos moradores hasta la actualidad conservan muchas de las tradiciones de sus ancestros. El elemento representativo de esta antigua tradición es el uso del caballito de totora, herencia distintiva de las culturas Mochica Chimú que se ha conservado a lo largo del tiempo y constituye un símbolo representativo de su identidad, con un antiquísimo valor histórico y que sigue siendo la principal herramienta de trabajo del pescador Huanchaquero, cuyo insumo se extrae de los valsares o humedales, una reserva natural de tipo extractivo en el que siembran la totora y que constituye al mismo tiempo una fuente de agua natural de un gran valor ecológico que tiene también un importante atractivo turístico.

El año 2012, Huanchaco ha sido distinguido como una Reserva Mundial de Surf por la institución Save the Waves Coalition, designación que se ha convertido en la primera de este tipo otorgada a una localidad latinoamericana y la quinta a nivel mundial, que revaloriza el significado y la atracción de Huanchaco merced a su antigua historia de convivencia con el mar desde tiempos precolombinos. En el ámbito de Huanchaco se encuentra Chan Chan, la ciudadela de barro más grande del mundo, representativa de la cultura Chimú.

Fue consagrada como Patrimonio de la Humanidad por la UNESCO en 1986. Esta ciudadela se ubica en el Valle de Moche, frente al mar, entre Huanchaco y Trujillo.

La gastronomía es otro de los atractivos turísticos del Distrito. En toda la extensión del malecón de Huanchaco se encuentra gran cantidad de restaurantes que ofertan platos típicos de la zona a base de pescados y mariscos. Finalmente, en distrito de Huanchaco Anualmente se realizan festividades como el Luau y el Carnaval Huanchaquero.

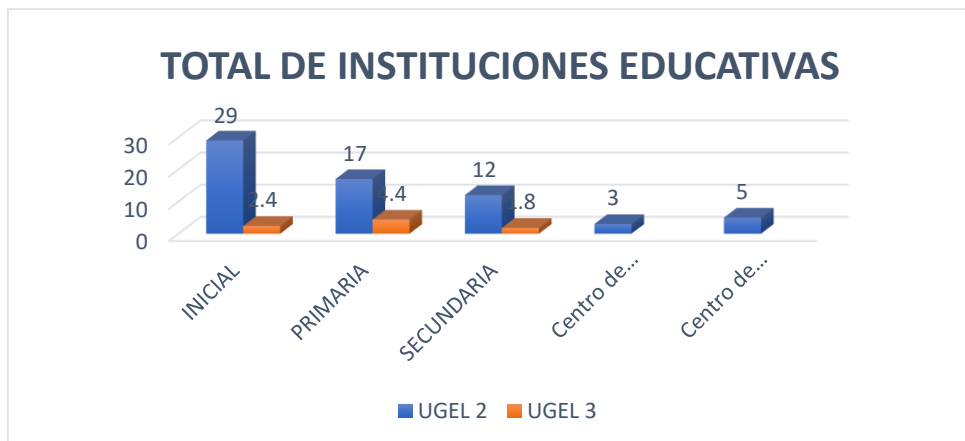


d) Educación.

CUADRO N°09

	UGEL 2	UGEL 3
INICIAL	29	39
PRIMARIA	17	30
SECUNDARIA	12	13
Centro de Educ. Básica Alternativa – CEBA Inicial		3
Centro de Educ. Básica Alternativa – CEBA Avanzado		5

Fuente: Gerencia Regional de Educación de La Libertad – GRELL.



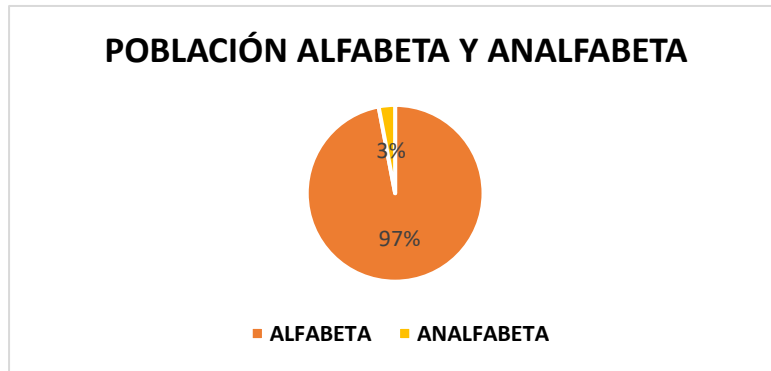
Fuente: Gerencia Regional de Educación de La Libertad – GRELL.

En gráfico de barras se puede mostrar información adicional en distrito de huanchaco con respecto al número de instituciones educativas tanto a nivel inicial (68), primaria (47), secundaria (25), asimismo CEBA-Inicial (3) y CEBA-Avanzado (5), mostrando en el análisis un total de 148 instituciones en el distrito de huanchaco.

DISTRITO DE HUANCHACO: POBLACIÓN ALFABETA Y ANALFABETA

DISTRITO	TOTAL	POBLACIÓN	
		ALFABETA	ANALFABETA
Huanchaco	68409	66348	2052
		97%	3%

Fuente: INEI. Censos Nacionales 2017. XII de Población, VII de Vivienda y III de Comunidades Indígenas



ELABORACIÓN: Secretaría Técnica del CODISEC – Huanchaco

En el gráfico Circular muestra información sobre resumen es una visualización que muestra de forma numérica la información basada en tabla de datos sobre la población Alfabeto (66348) y Analfabeto (2052) en distrito de huanchaco con una población total de 68409 habitantes.

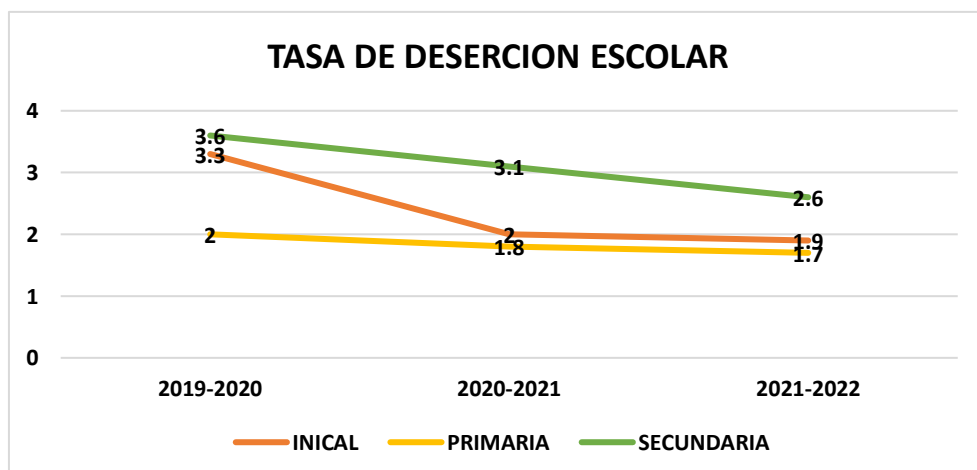
TASA DE DESERCIÓN ESCOLAR SEGÚN NIVEL DE ESTUDIOS (2018-2022)

CUADRO N° 10

NIVEL	TASA DE DESERCIÓN ESCOLAR			
	2019	2019-2020	2020-2021	2021-2022
INICIAL	2.3	3.3	2.0	1.9
PRIMARIA	1.8	2.0	1.8	1.7
SECUNDARIO	3.9	3.6	3.1	2.6

Fuente: ESCALE

En el siguiente cuadro se puede observar la tasa de deserción en los tres niveles de estudios, inicial, primaria y secundaria, donde el mayor número de deserción está en la secundaria en el año 2019.



ELABORACIÓN: Secretaría Técnica del CODISEC – Huanchaco

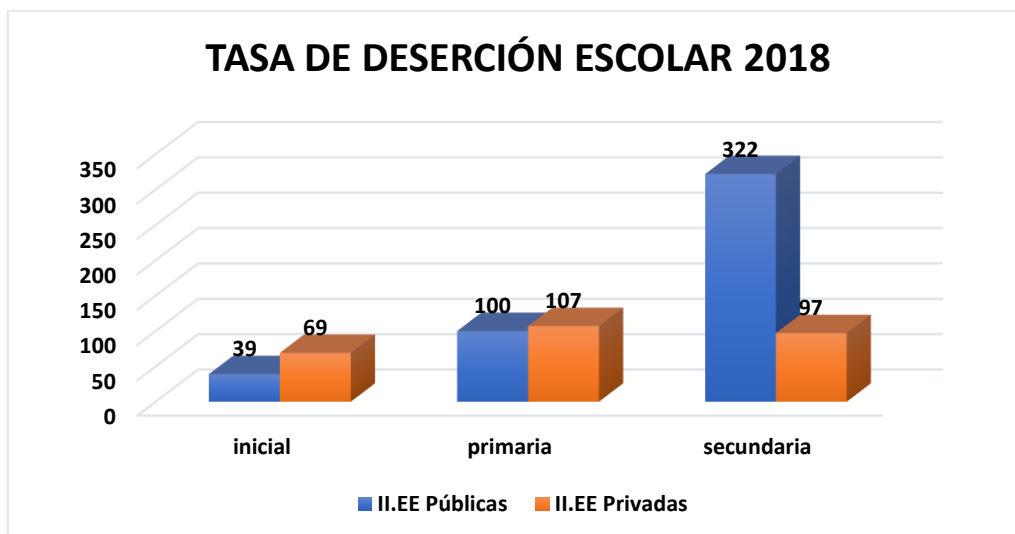
CUADRO N°11

TASA DE DESERCIÓN ESCOLAR 2018

Año	Nivel	II.EE Públicas	II.EE Privadas	Total
2018	Inicial	39	69	108
	Primaria	100	107	207
	Secundaria	322	97	419

Fuente: Gerencia Regional de Educación de La Libertad – GRELL.

En el siguiente cuadro se puede observar la tasa de deserción en los tres niveles de estudios, inicial, primaria y secundaria, donde el mayor número de deserción está en la secundaria con 322 en II.EE Públicos y 97 II.EE Privadas.



ELABORACIÓN: Secretaría Técnica del CODISEC – Huanchaco

Con referencia al pedido de deserción escolar, se hace llegar la cantidad de estudiantes retirados en el año 2018. En los años 2019,2020 y 2021 no se cuenta con información al respecto. Según el **OFICIO N°000707-2022-GRLL-GGR-GRE-UGEL TNO-AGP**.

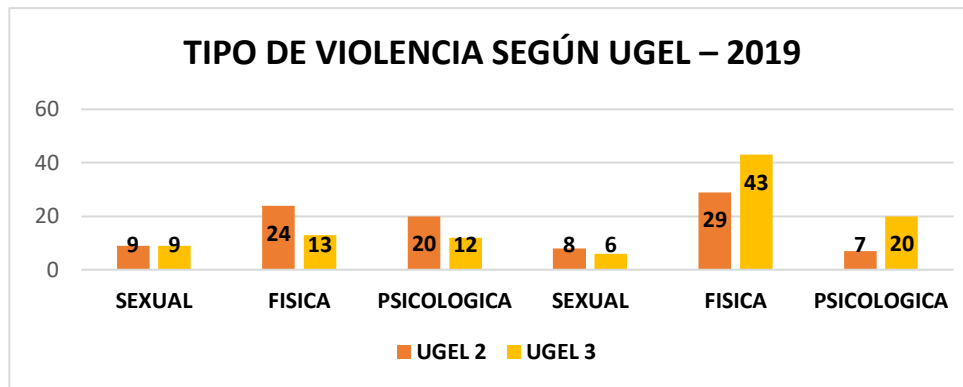
CUADRO N°12

UGEL	2019								
	NIVEL			TIPO DE REPORTE					
	INI CIA L	PRIM ARIA	SECUNDA RIA	PERSONAL IE A ESCOLARES			ENTRE ESCOLARES		
			SEXUAL	FISIC A	PSICOL OGICA	SEXUAL	FISICA	PSIC OLO GICA	
UGEL 2	12	38	44	9	24	20	8	29	7
UGEL 3	13	40	50	9	13	12	6	43	20

TIPO DE VIOLENCIA SEGÚN UGEL – AÑO 2019



En este cuadro se puede mostrar información referido a los diferentes tipos de violencia en el año 2019 como: violencia sexual, física, psicología, sexual, física por parte de escolares o personal de los diferentes niveles educativos, mostrando datos y reportes de violencia datos proporcionados por parte UGEL 2 Y UGEL 3 en distrito de Huanchaco.



ELABORACIÓN: Secretaría Técnica del CODISEC – Huanchaco

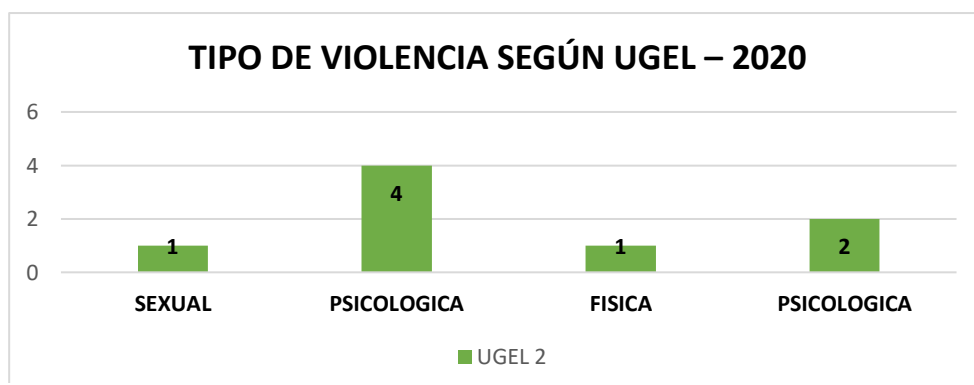
CUADRO N°13

TIPO DE VIOLENCIA SEGÚN UGEL – AÑO 2020

2020							
UGEL	NIVEL			TIPO DE REPORTE			
	INICIAL	PRIMARIA	SECUNDARIA	PERSONAL DE ESCOLARES		ENTRE ESCOLARES	
				SEXUAL	PSICOLÓGICA	FÍSICA	PSICOLÓGICA
UGEL 3	1	3	4	1	4	1	2

Fuente: ESCALE

En gráfico de barras se puede mostrar información referido a los diferentes tipos de violencia en el año 2020 como: violencia sexual, física, psicología, sexual, física por parte de escolares o personal de los diferentes niveles educativos, mostrando un reporte de disminución de violencia durante la pandemia en el distrito de huanchaco, un análisis proporcionado por parte Y UGEL 3



ELABORACIÓN: Secretaría Técnica del CODISEC – Huanchaco



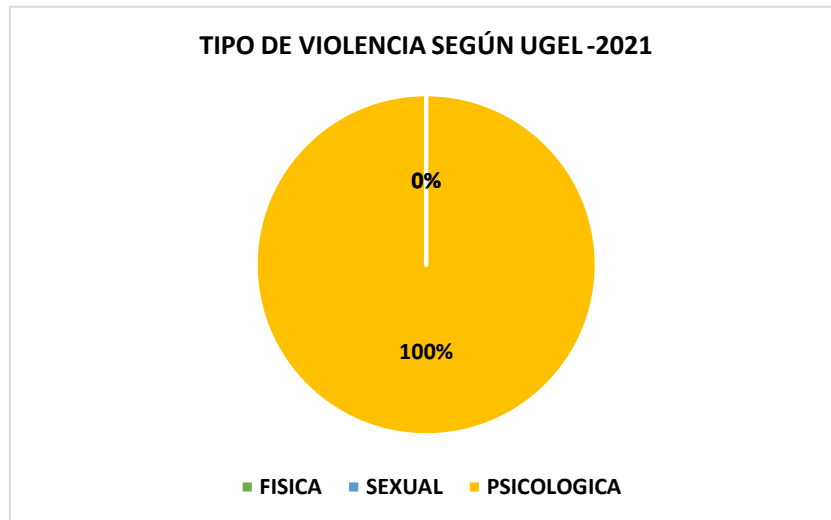
TIPO DE VIOLENCIA SEGÚN UGEL – AÑO 2021

TIPO DE VIOLENCIA SEGÚN UGEL – AÑO 2021

NIVEL	FISICA	SEXUAL	PSICOLOGICA
PRIMARIA	0	0	4

Fuente: ESCALE

En este cuadro se puede observar según la información recolectada por la UGEL 2 que solo se reportaron 4 casos de violencia psicológica en el año 2022 debido que en esas fechas las instituciones educativas se encontraban enseñando de manera remota.



ELABORACIÓN: Secretaría Técnica del CODISEC – Huanchaco

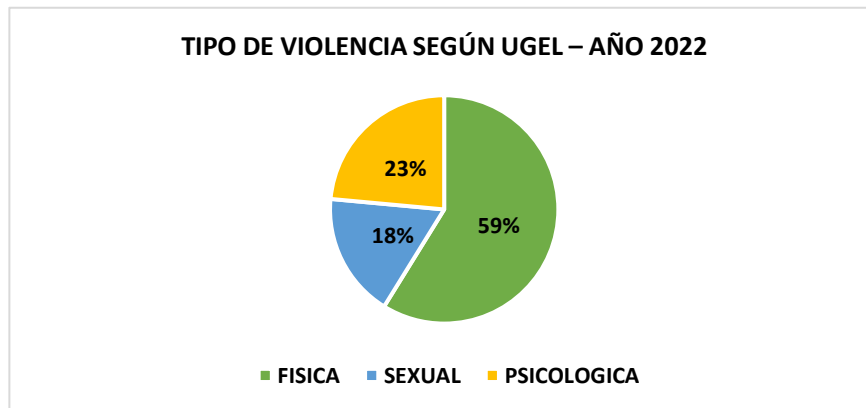
CUADRO N°14

TIPO DE VIOLENCIA SEGÚN UGEL – AÑO 2022

NIVEL	FISICA	SEXUAL	PSICOLOGICA
PRIMARIA	10	3	4

Fuente: ESCALE

En este cuadro se puede observar según la información recolectada por la UGEL 2 que solo se reportaron 10 Casos físicos, 03 casos sexuales y 04 psicológicos.



ELABORACIÓN: Secretaría Técnica del CODISEC – Huanchaco

e) Salud

Determinar la situación de la salud ayuda a elaborar estrategias para el bien de la población.

CUADRO N°15

ESTABLECIMIENTOS	CANTIDAD
MINSA	7
PRIVADA	2
ESSALUD	1
INPE	1

Fuente: SUSALUD

En Distrito de Huanchaco se cuenta con 11 establecimientos de salud, 7 son del MINSA, 2 son PRIVADAS, 1 es de ESSALUD Y 1 del INPE.

DIRECTORIO DE LOS ESTABLECIMIENTOS DE SALUD EN LA PROVINCIA DE TRUJILLO

ESTABLECIMIENTO DE SALUD	DIRECCION	TELEFONO	
Centros de Salud	M.I MILAGRO	Av. Juan Velasco Alvarado Mz. 2 Lt. 13 – El Milagro	(044)-419392
	HUANCHACO	Jirón Atahualpa N° 405	(044)-461547
Puestos de Salud	POSTA DE SALUD HUANCHACO	Calle Las Gardenias N° 374	(044)-462252- 961106813
	E.P. TRUJILLO - VARONES ORN INPE	Av. Simón Bolívar S/N, Centro Poblado El Milagro	(044)273624



Plan de Acción Distrital de Seguridad Ciudadana
De HUANCHACO 2023
AÑO DEL FORTALECIMIENTO DE LA SOBERANÍA NACIONAL”



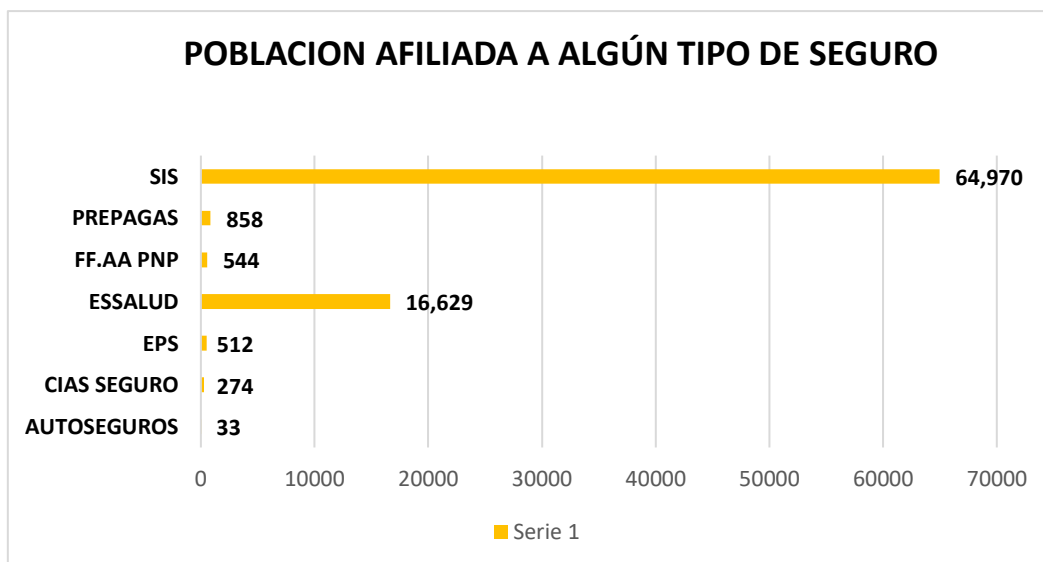
	EL TROPICO	Los Álamos N° 100 - El Trópico	(044)-461547
	1° DE MAYO- SECTOR 10 EL MILAGRO	Mz.18 Lt.11 Sector 10 El Milagro	969864619
	HUANCHAQUITO	Av. Ricardo Palma Mz-7 Lt.:17 AA.HH. Huanchaquito Bajo	(044)-387010
	VICTOR RAUL HAYA DE LA TORRE	Mz. 40 Lt.1-A Plaza de Armas - CP V́ctor Raúl Haya de la Torre	(044)-407270
	VILLA DEL MAR	Calle Miguel Grau Mz. 10 Lt.27 Huanchaco	(044)-470373

POBLACION AFILIADA A ALGÚN TIPO DE SEGURO

DISTRITO	AUTOSEGUROS	CIAS SEGUROS	EPS	ESSALUD	FF. AA PNP	PREPAGAS	SIS	TOTAL
HUANCHACO	33	274	512	16629	544	858	64970	83820

Fuente: MINSa

En el Distrito de Huanchaco, se ha identificado 83820 afiliados que cuenta con algún tipo de seguro sea como, AUTOSEGUROS, CIAS SEGURO, EPS, ESSALUD, FF. AA PNP, PREPAGAS, SIS, donde se puede ver que la gran mayoría de afiliados son del SIS.



Fuente: MINSa



El seguro integral de salud (SIS) del MINSA cuenta con 64,970 afiliados, lo que significa que la gran mayor parte de la población del Distrito de Huanchaco está afiliada a una red de salud Pública.

CASO ATENDIDOS EN SALUD MENTAL 2019 - 2023

FECHA	SEXO	EDAD	ACTOS
23-01-2019	MASCULINO	7 año	Conductas inadecuadas
26-02-2019	FEMENINO	13 años	Habilidades sociales inadecuadas
26-04-2019	FEMENINO	23 años	Dificultad para control de emociones
26-04-2019	MASCULINO	5 años	Conductas inadecuadas
29-04-2019	MASCULINO	37 años	Dificultad para control de emociones
11-05-2019	FEMENINO	30 años	Consejería psicológica
11-05-19	FEMENINO	30 años	Pautas de crianza
11-05-19	MASCULINO	10 años	Problemas de conducta violencia física y psicológica.
13-05-2019	FEMENINO	35 años	Consejería psicológica.
18-05-2019	FEMENINO	28 años	Problemas de pareja.
18-05-2019	MASCULINO	24 años	Problemas de pareja.
21-05-19	FEMENINO	36 años	Pautas de crianza.
21-05-2019	FEMENINO	13 años	Orientación sexual, autoestima, control de emociones.
25-05-2019	FEMENINO	27 años	Pautas de crianza
25-05-2019	MASCULINO	09 años	Problemas de concentración.
09-06-2019	MASCULINO	45 años	Consejería psicológica.
17-06-2019	MASCULINO	12 años	Problemas de conducta.
16-06-2019	FEMENINO	08 años	Bajo rendimiento académico.
21-06-19	FEMENINO	37 años	Consejería psicológica
21-06-19	FEMENINO	63 años	Consejería psicológica
25-06-2019	MASCULINO	08 años	Problemas de conducta. Violencia física.
30-06-2019	FEMENINO	13 años	Consejería psicológica
30-06-2019	MASCULINO	63 años	Consejería psicológica.



Plan de Acción Distrital de Seguridad Ciudadana
De HUANCHACO 2023
AÑO DEL FORTALECIMIENTO DE LA SOBERANÍA NACIONAL”



02-07-2019	MASCULINO	07 años	Ficha de conducta.
02-07-2019	MASCULINO	05 años	Problemas de lenguaje.
21-08-2019	MASCULINO	15 años	Problemas de conducta.
05-09-2019	MASCULINO	12 años	Habilidades sociales inadecuadas.
11-09-2019	MASCULINO	5 años	Problemas de conducta.
13-09-2019	MASCULINO	13 años	Consumo de marihuana. Deserción.
17-09-2019	FEMENINO	14 años	Indicadores de depresión.
18-09-2019	FEMENINO	32 años	Pautas de crianza.
20-09-2019	FEMENINO	36 años	Separación indicadores de depresión.
23-09-2019	MASCULINO	10 años	Separación de los padres.
09-10-2019	MASCULINO	22 años	Control de emociones.
12-10-2019	MASCULINO	6 años	Problemas de lenguaje.
20-10-2019	MASCULINO	8 años	Separación
02-11-2019	FEMENINO	29 años	Violencia familiar.
20-11-2019	FEMENINO	28 años	Indicadores de depresión.
22-11-2019	MASCULINO	13 años	Orientación
28-11-2019	FEMENINO	71 años	Conflictos familiares.
03-12-2019	FEMENINO	15 años	Violencia psicológica.
20-12-2019	MASCULINO	18 años	Habilidades sociales inadecuadas.
23-12-2019	MASCULINO	16 años	Abuso sexual
26-12-2019	MASCULINO	12 años	Consejería psicológica.

Fuente: Defensoría municipal del niño y el adolescente- DEMUNA de la MDH.

LA VIOLENCIA EN CONTRA DE LA MUJER Y LOS INTEGRANTES DEL GRUPO FAMILIAR

Es la acción u omisión identificada como violencia según los artículos 6 y 8 de la Ley 30364, que se realiza en el contexto de una relación de responsabilidad, confianza o poder de parte de un o una integrante del grupo familiar hacia otro u otra, entre los que se encuentran

CUADRO N°16

CASOS ATENDIDOS EN EL CENTRO DE EMERGENCIA

MUJER – CEM

AÑO	N° CASOS
2019	434
2020	312
2021	413
2022	107
TOTAL	1,266

Fuente: ESTADÍSTICAS MIMP/GEOMIMP

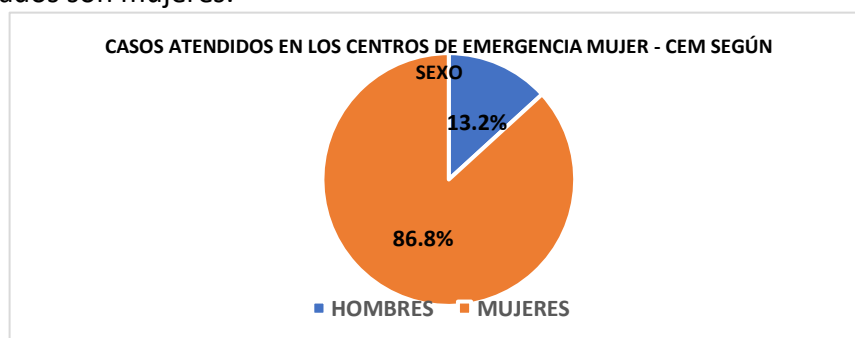
Para el Distrito de Huanchaco, en el año 2019 se registraron 434 casos atendidos sobre violencia contra la mujer, mientras que en el año 2021 se atendieron 413 procesos, por otro lado, en el año 2022 solo se van registrando 107 casos reportados en el CEM

**CASOS ATENDIDOS EN LOS CENTROS DE EMERGENCIA MUJER - CEM SEGÚN SEXO
(ENERO - JUN 2022)**

GENERO	CASOS
HOMBRE	23
MUJERES	151

Fuente: PROGRAMA NACIONAL PARA LA PREVENCIÓN Y ERRADICACIÓN DE LA VIOLENCIA CONTRA LAS MUJERES E INTEGRANTES DEL GRUPO FAMILIAR

El cuadro nos revela que los 23 casos atendidos en los Centros De Emergencia De Mujer han sido hombres y 151 casos han sido mujeres, siendo la mayoría de casos reportados son mujeres.



Fuente: PROGRAMA NACIONAL PARA LA PREVENCIÓN Y ERRADICACIÓN DE LA VIOLENCIA CONTRA LAS MUJERES E INTEGRANTES DEL GRUPO FAMILIAR



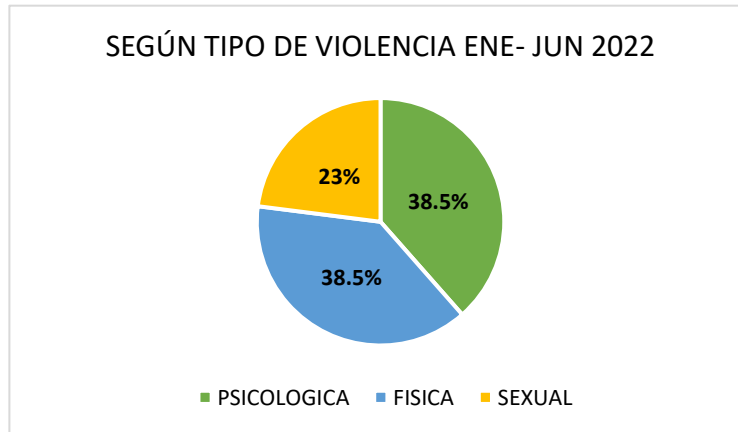
En este grafico se puede observar que el 86.8 de casos reportados son mujeres y el 13.2 % son hombres.

SEGÚN TIPO DE VIOLENCIA ENE- JUN 2022

TIPO DE VIOLENCIA	CASOS
PSICOLOGICA	67
FISICA	67
SEXUAL	40

Fuente: PROGRAMA NACIONAL PARA LA PREVENCIÓN Y ERRADICACIÓN DE LA VIOLENCIA CONTRA LAS MUJERES E INTEGRANTES DEL GRUPO FAMILIAR

En este cuadro se puede apreciar que se han registrado 67 casos de violencia psicológica, 67 casos de violencia física y 40 casos sexuales.



ELABORACIÓN: Secretaría Técnica del CODISEC – Huanchaco

Para el año 2022, en el periodo de ene – jun, se ha registrado que el 38.5% de las victimas sufren de agresiones físicas, mientras que, el 38.5% son agresiones psicológicas seguido de un 23% que son víctimas de agresiones sexuales.

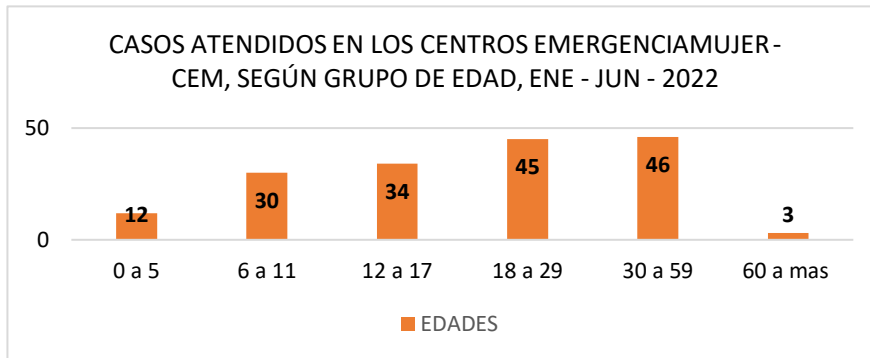
CASOS ATENDIDOS EN LOS CENTROS EMERGENCIAMUJER - CEM, SEGÚN GRUPO DE EDAD, ENE - JUN - 2022

EDAD	0 a 5	6 a 11	12 a 17	18 a 29	30 a 59	60 a mas
Nº DE CASOS	12	30	34	45	46	3

Fuente: PROGRAMA NACIONAL PARA LA PREVENCIÓN Y ERRADICACIÓN DE LA VIOLENCIA CONTRA LAS MUJERES E INTEGRANTES DEL GRUPO FAMILIAR



En este cuadro podemos ver han sido registrados más casos de violencia en la edad de 30 a 59 años y menos casos de violencia en la edad de 60 años a mas



ELABORACIÓN: Secretaría Técnica del CODISEC – Huanchaco

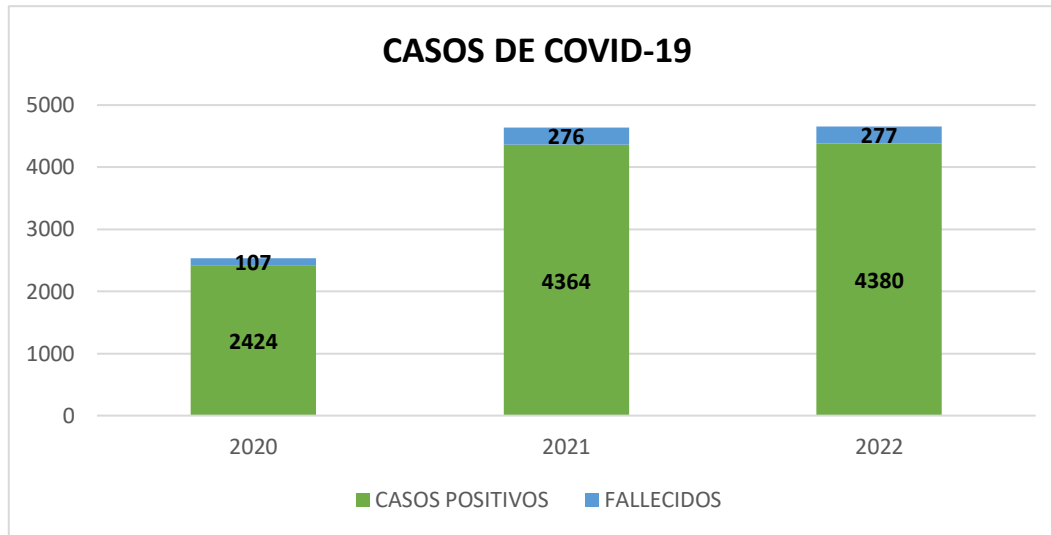
CORONAVIRUS (COVID 19)

COVID-19 es una enfermedad infecciosa causada por el coronavirus SARS-CoV-2, que se propaga de persona a persona a través de gotitas, partículas acuosas o aerosoles expulsados por individuos infectados al momento de hablar, toser, estornudar, o incluso respirar. El virus puede ser inhalado por las personas que están cerca al enfermo y también puede contaminar cualquier tipo de superficie (pasamanos, mesas, lapiceros, entre otros), e ingresar al organismo cuando nos tocamos los ojos, nariz o boca con las manos sin lavar luego de haber tocado esas superficies contaminadas. En los casos confirmados con el virus, el 80% de los infectados se recupera sin acceder a ningún tratamiento especial. Sin embargo, 1 de cada 6 personas lo desarrollan en nivel grave con dificultades al respirar y al 2% les causó la muerte. La Organización Mundial de la Salud informa que las personas mayores y las que sufren enfermedades respiratorias, diabetes o cardiopatías podrían desarrollar el virus en un nivel grave, si llegan a contraerlo.

CASOS	AÑOS 2020		AÑO 2021		AÑO 2022	
	CASOS POSITIVOS	FALLECIDOS	CASOS POSITIVOS	FALLECIDOS	CASOS POSITIVOS	FALLECIDOS
N°	2424	107	4364	276	4380	277

Fuente: Gobierno Regional de Salud - LL

En el siguiente cuadro se puede ver que en el Distrito de Huanchaco es más la cantidad de personas que han dado positivo a Covid-19, 4380 además de 277 fallecidos.



FOCOS INFECCIOSOS DEL DISTRITO DE HUANCHACO

LUGAR	DIRECCION	DISTRITO
Relleno Sanitario	AV. Francisco Bolognesi S/N (REF. Pasando el penal el penal El Milagro)	EL MILAGRO

CHANCHERIAS CLANDESTINAS EN LA PROVINCIA DE TRUJILLO

LUGAR	DIRECCION	DISTRITO
El Milagro	Sector I, II Y IV-Pueblo Joven del centro poblado de El Milagro	Huanchaco

1.2 INDICADORES DE SEGURIDAD CIUDADANA

En el distrito de Huanchaco en los años 2016 al 2022 se presenta con la mayor cantidad de delitos en cuestión de hurtos, robos tanto simple como agravado. Otro tipo de delito que es de mayor ocurrencia son los accidentes de tránsito con 109 accidentes al año 2016, y 373 al año 2019. Además, se presentan casos de violencia familiar, con un total de 323 en el año 2016 y un total de 595 en el año 2020, como se puede visualizar en el siguiente cuadro.



1..2.1 Información Estadísticos Concemiente A La Seguridad Ciudadana

a) **Victimización.**

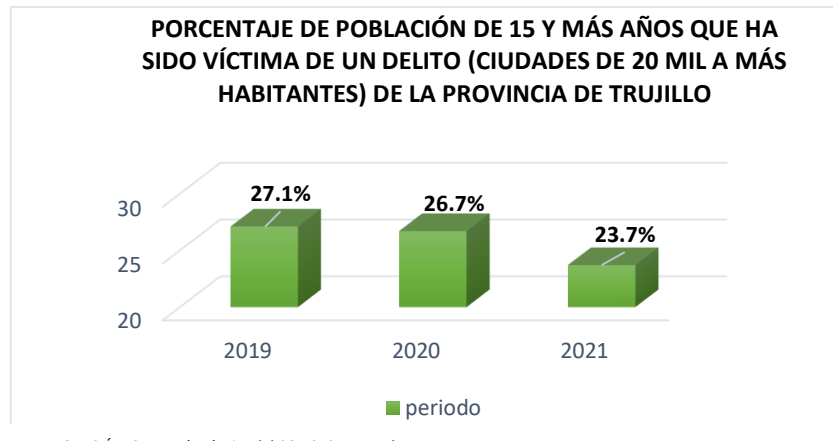
Se realizó una búsqueda de información a través de las páginas de ENAPRES y del INEI, mediante las cuales no se encontró dicha información a nivel distrital, pero se encontró información a nivel Provincial.

CUADRO DE VICTIMIZACION

PORCENTAJE DE POBLACIÓN DE 15 Y MÁS AÑOS QUE HA SIDO VÍCTIMA DE UN DELITO (CIUDADES DE 20 MIL A MÁS HABITANTES) DE LA PROVINCIA DE TRUJILLO			
Periodo	2019	2020	2021
Total	27,1 %	26,7%	23,7%

Fuente: Instituto Nacional de Estadística e Informática – Encuesta Nacional de Programas Presupuestales - ENAPRES.

En el cuadro se puede visualizar el mayor índice de victimización es en el año 2019 con 27,1, en el porcentaje de población de 15 y más años que ha sido víctima de un delito de la provincia de Trujillo.



ELABORACIÓN: Secretaría Técnica del CODISEC – Huanchaco

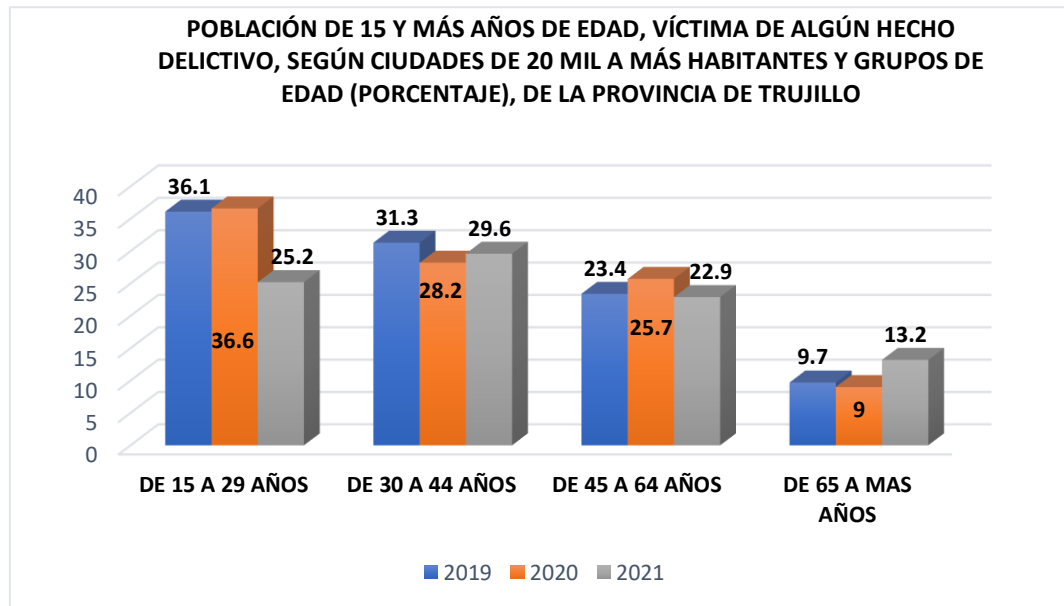
VÍCTIMAS POR GRUPOS DE EDAD

POBLACIÓN DE 15 Y MÁS AÑOS DE EDAD, VÍCTIMA DE ALGÚN HECHO DELICTIVO, SEGÚN CIUDADES DE 20 MIL A MÁS HABITANTES Y GRUPOS DE EDAD (PORCENTAJE), DE LA PROVINCIA DE TRUJILLO				
PERÍODO		2019	2020	2021
GRUPO DE EDAD	DE 15 A 29 AÑOS	36.1	36.6	25.2
	DE 30 A 44 AÑOS	31.3	28.2	29.6
	DE 45 A 64 AÑOS	23.4	25.7	22.9
	DE 65 Y MÁS AÑOS	9.7	9	13.2

Fuente: Instituto Nacional de Estadística e Informática – Encuesta Nacional de Programas Presupuestales - ENAPRES.



En el cuadro se puede ver que, el grupo etario de 15 a 29 años son las principales víctimas de algún hecho delictivo entre los años 2019-2021.



ELABORACIÓN: Secretaría Técnica del CODISEC – Huanchaco

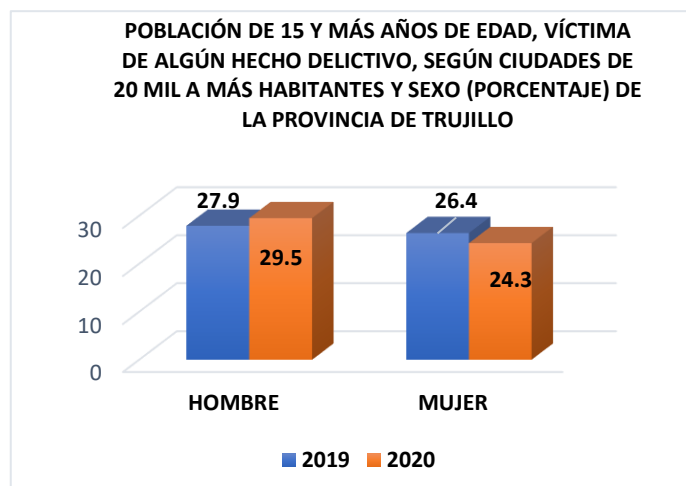
VÍCTIMAS POR SEXO

POBLACIÓN DE 15 Y MÁS AÑOS DE EDAD, VÍCTIMA DE ALGÚN HECHO DELICTIVO, SEGÚN CIUDADES DE 20 MIL A MÁS HABITANTES Y SEXO (PORCENTAJE) DE LA PROVINCIA DE TRUJILLO

PERIODO		2019	2020
SEXO	HOMBRE	27.9	29.5
	MUJER	26.4	24.3

Fuente: Instituto Nacional de Estadística e Informática – Encuesta Nacional de Programas Presupuestales - ENAPRES.

En el cuadro se puede observar que los hombres son mas propensos a ser victima de algún hecho delictivo como se ve en el cuadro.



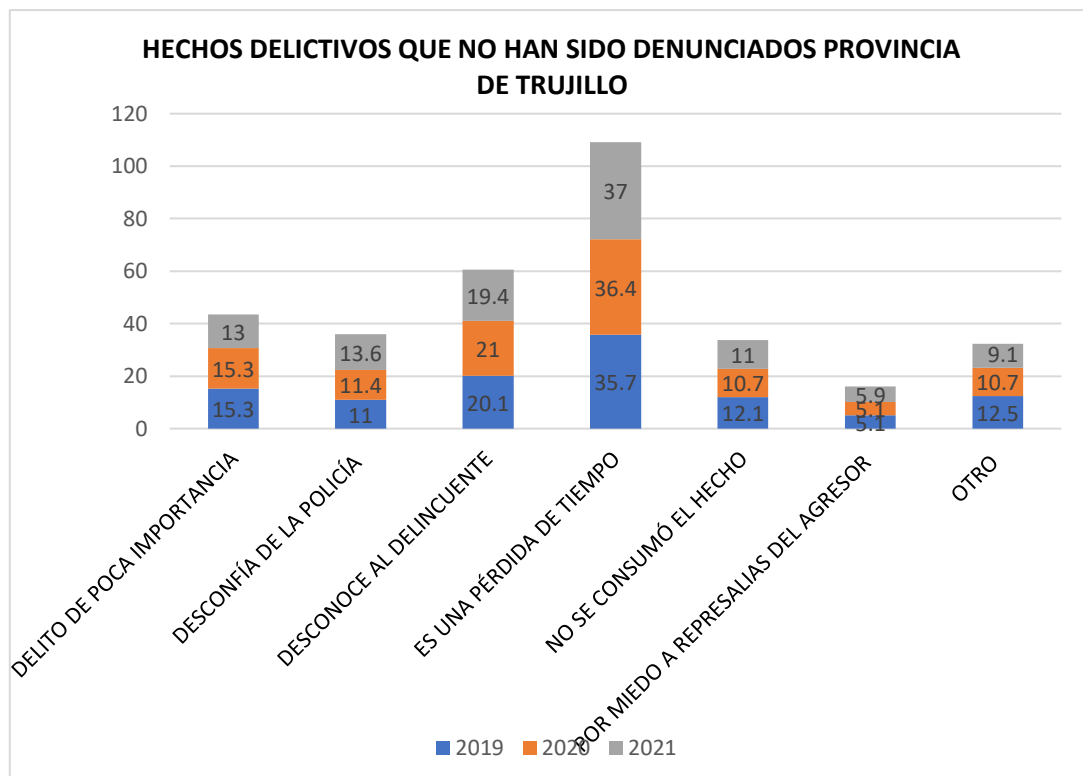
ELABORACIÓN: Secretaría Técnica del CODISEC – Huanchaco

HECHOS DELICTIVOS QUE NO HAN SIDO DENUNCIADOS:
(CRIMINALIDAD OCULTA)

MOTIVOS DE NO DENUNCIA	PERÍODO		
	2019	2020	2021
DELITO DE POCA IMPORTANCIA	15.3	15.3	13.0
DESCONFÍA DE LA POLICÍA	11.0	11.4	13.6
DESCONOCE AL DELINCUENTE	20.1	21.0	19.4
ES UNA PÉRDIDA DE TIEMPO	35.7	36.4	37.0
NO SE CONSUMÓ EL HECHO	12.1	10.7	11.0
POR MIEDO A REPRESALIAS DEL AGRESOR	5.1	5.1	5.9
OTRO	12.5	10.7	9.1

Fuente: Instituto Nacional de Estadística e Informática – Encuesta Nacional de Programas Presupuestales - ENAPRES.

En el siguiente cuadro se puede observar que entre el 2019-2021 el motivo principal de que no denuncia por qué piensan que es una pérdida de tiempo con 35.7 (2019) ,36.4 (2020) ,37.0 en 2021 siendo el mayor porcentaje en ese año.



ELABORACIÓN: Secretaría Técnica del CODISEC – Huanchaco

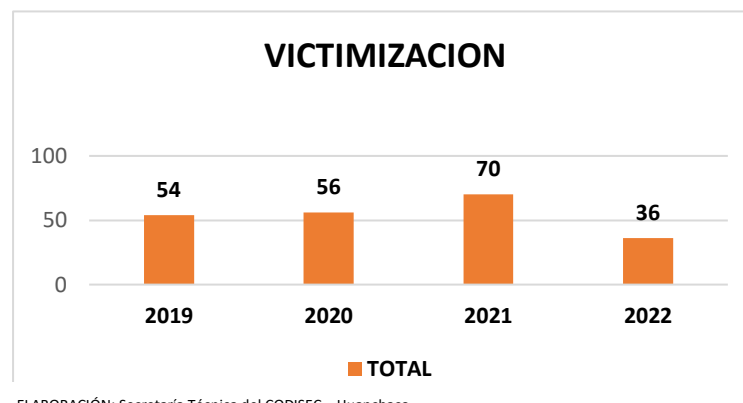


b) Victimización con arma de fuego.

DISTRITO DE HUANCHACO				
INDICADORES	2019	2020	2021	2022 (ENE-JUN)
TOTAL	54	56	70	36

Fuente: III Macro Región Policial La Libertad

En este cuadro se puede observar los indicadores de modalidad de victimización desde el año 2018 a junio del 2022, donde se puede ver que 2021 hay más casos de Robo Agravado (43) y 16 homicidios en este mismo año.



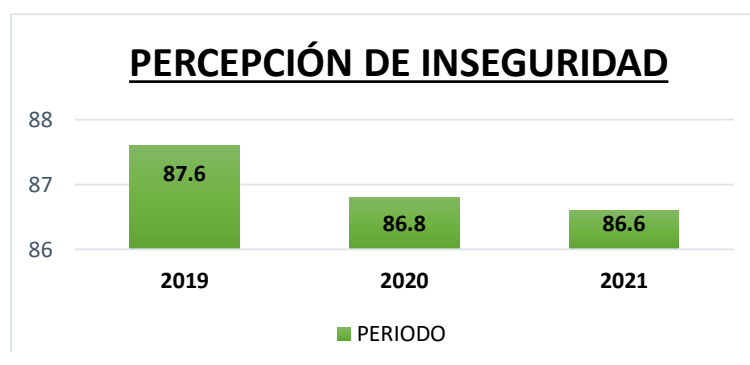
ELABORACIÓN: Secretaría Técnica del CODISEC – Huanchaco

c) Percepción de inseguridad.

POBLACIÓN DE 15 A MÁS AÑOS DE EDAD QUE CREE QUE SERÁ VÍCTIMA DE ALGÚN HECHO DELICTIVO DURANTE LOS PRÓXIMOS 12 MESES (PORCENTAJE) CIUDADES DE 20 MIL A MÁS HABITANTES, DE LA PROVINCIA DE TRUJILLO			
PERÍODO	2019	2020	2021
TOTAL	87.6	86.8	86.6

Fuente: Instituto Nacional de Estadística e Informática – Encuesta Nacional de Programas Presupuestales - ENAPRES.

En el cuadro podemos observar una disminución constante en la percepción de inseguridad de la población pasando del 87.6% en el año 2019, a 86.6% en el 2021.



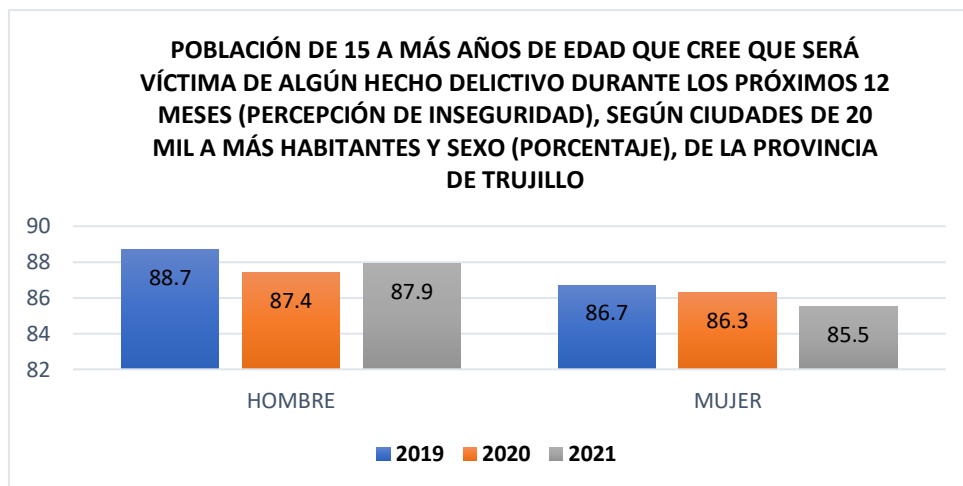
ELABORACIÓN: Secretaría Técnica del CODISEC – Huanchaco

PERCEPCIÓN DE INSEGURIDAD POR SEXO

POBLACIÓN DE 15 A MÁS AÑOS DE EDAD QUE CREE QUE SERÁ VÍCTIMA DE ALGÚN HECHO DELICTIVO DURANTE LOS PRÓXIMOS 12 MESES (PERCEPCIÓN DE INSEGURIDAD), SEGÚN CIUDADES DE 20 MIL A MÁS HABITANTES Y SEXO (PORCENTAJE), DE LA PROVINCIA DE TRUJILLO				
PERIODO		2019	2020	2021
SEXO	HOMBRE	88.7	87.4	87.9
	MUJER	86.7	86.3	85.5

Fuente: Instituto Nacional de Estadística e Informática – Encuesta Nacional de Programas Presupuestales - ENAPRES.

En el cuadro podemos observar que entre los años 2019-2021, los hombres manifiestan una mayor percepción de inseguridad con un 88.7% en promedio.



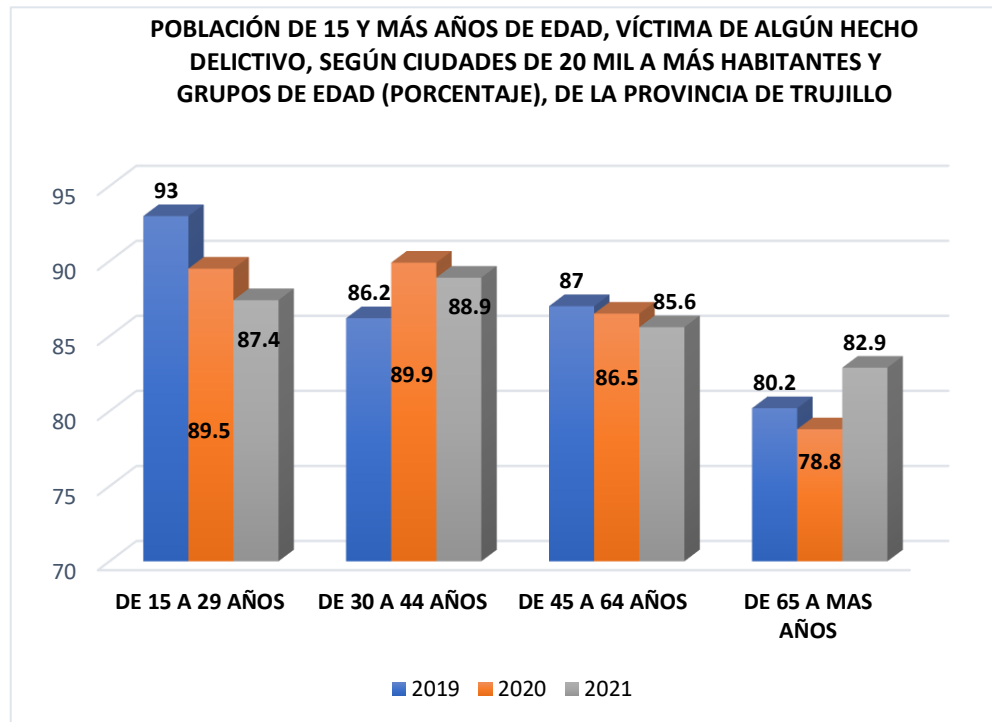
ELABORACIÓN: Secretaría Técnica del CODISEC – Huanchaco

PERCEPCIÓN DE INSEGURIDAD POR GRUPOS DE EDAD

POBLACIÓN DE 15 A MÁS AÑOS DE EDAD QUE CREE QUE SERÁ VÍCTIMA DE ALGÚN HECHO DELICTIVO DURANTE LOS PRÓXIMOS 12 MESES (PERCEPCIÓN DE INSEGURIDAD), SEGÚN CIUDADES DE 20 MIL A MÁS HABITANTES Y GRUPOS DE EDAD (PORCENTAJE), DE LA PROVINCIA DE TRUJILLO				
PERÍODO		2019	2020	2021
GRUPO DE EDAD	DE 15 A 29 AÑOS	93	89.5	87.4
	DE 30 A 44 AÑOS	86.2	89.9	88.9
	DE 45 A 64 AÑOS	87	86.5	85.6
	DE 65 Y MÁS AÑOS	80.2	78.8	82.9

Fuente: Instituto Nacional de Estadística e Informática – Encuesta Nacional de Programas Presupuestales - ENAPRES.

En el cuadro podemos observar entre los años 2019-2021, que la población de 15 a 29 años, un 93% cree que será víctima de algún hecho delictivo.



ELABORACIÓN: Secretaría Técnica del CODISEC – Huanchaco

PERCEPCIÓN DE INSEGURIDAD POR ESTRATO SOCIODEMOGRÁFICO

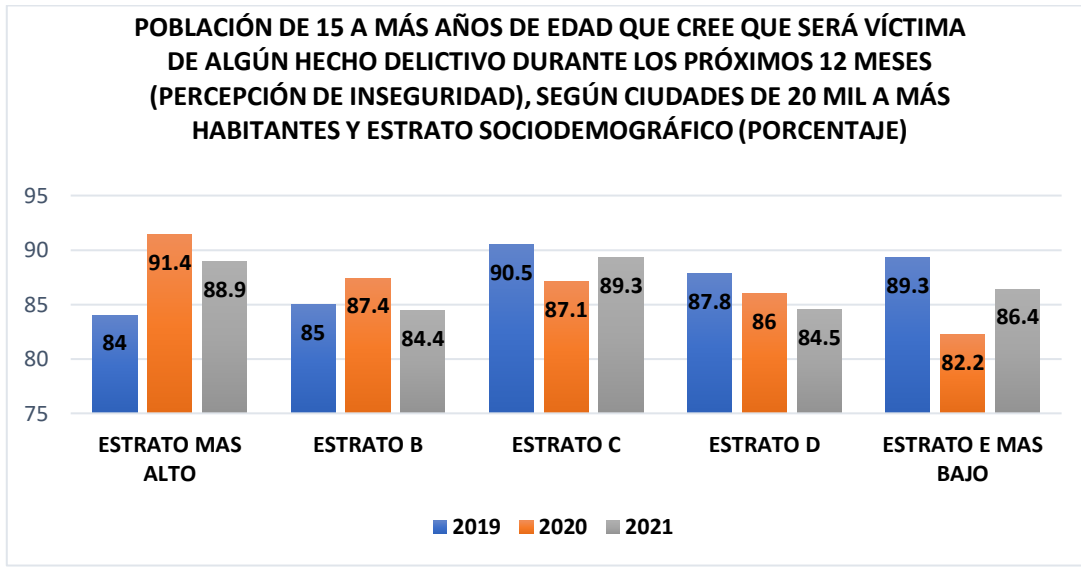
POBLACIÓN DE 15 A MÁS AÑOS DE EDAD QUE CREE QUE SERÁ VÍCTIMA DE ALGÚN HECHO DELICTIVO DURANTE LOS PRÓXIMOS 12 MESES (PERCEPCIÓN DE INSEGURIDAD), SEGÚN CIUDADES DE 20 MIL A MÁS HABITANTES Y ESTRATO SOCIODEMOGRÁFICO (PORCENTAJE)

PERIODO		2019	2020	2021
ESTRATO SOCIODEMOGRÁFICO	ESTRATO A MÁS ALTO	84	91.4	88.9
	ESTRATO B	85	87.4	84.4
	ESTRATO C	90.5	87.1	89.3
	ESTRATO D	87.8	86	84.5
	ESTRATO E MÁS BAJO	89.3	82.2	86.4

Fuente: Instituto Nacional de Estadística e Informática – Encuesta Nacional de Programas Presupuestales - ENAPRES.



En el cuadro podemos observar que entre los años 2019-2021, el estrato socio demográfico C, ha tenido una disminución constante en su percepción de inseguridad hasta el año 2020 incrementándose nuevamente el 2021, teniendo un promedio del 89.3%.

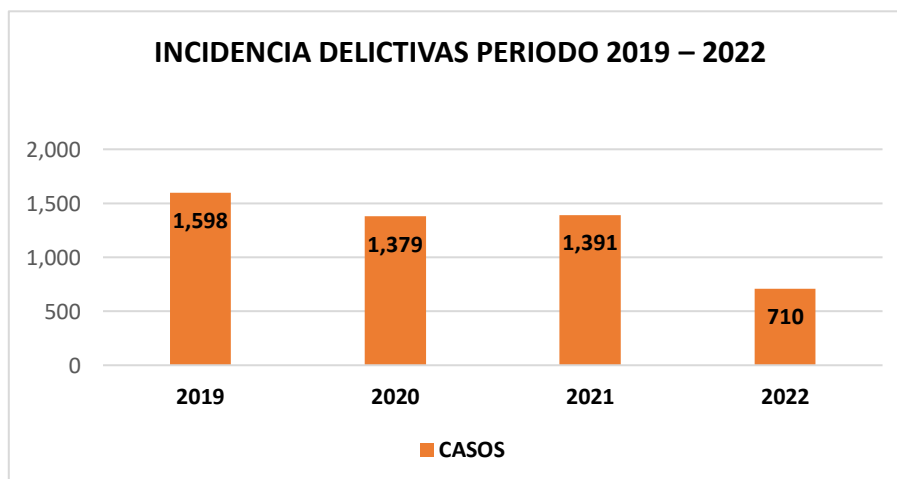


ELABORACIÓN: Secretaría Técnica del CODISEC – Huanchaco

d) Denuncia de delitos.

AÑO	N° DE INCIDENCIAS
2019	1.598
2020	1.379
2021	1.391
2022	710

Fuente: III Macro Región Policial La Libertad



ELABORACIÓN: Secretaría Técnica del CODISEC – Huanchaco

En el siguiente grafico se aprecia en el 2019 en donde hay más casos registrados de incidencias delictivas.

Se realizó la búsqueda de información en la página de ENAPRES y del INEI, en las cuales no se encontró dicha información a nivel distrital.

e) POBLACION PENINTENCIARIA:

En el Distrito de Huanchaco se cuenta con un establecimiento penitenciario, el cual está dividido por varones y mujeres, se observa un cuadro estadístico correspondiente al Establecimiento Penitenciario de varones de Huanchaco, contando con una capacidad de 1518 internos, teniendo actualmente 5141, con una sobrepoblación de 3623 internos. Y en el caso del Establecimiento Penitenciario de Mujeres, la capacidad es de 2969 internas, contando en la actualidad de 374, teniendo una sobrepoblación de 78 internas

ESTABLECIMIENTO PENITENCIARIO DE TRUJILLO VARONES		
	FUNCIÓNARIO	Abog. JOSE MANUEL CABANILLAS NORIEGA
	CARGO	Director
	UBICACIÓN	Se encuentran en el Centro Poblado El Milagro, distrito Huanchaco (Ambos penales son adyacentes)
	DIRECCIÓN	Huanchaco 13014
	TELÉFONO E.P	044 - 273624
	EMAIL	jcabanillas@inpe.gob.pe
	HORARIO DE ATENCIÓN	Lun a Vier de 08:00 a 13:00 hrs y de 14:00 a 17:00 hrs
	CAPACIDAD DE ALBERGUE	1.518
	POBLACIÓN PENAL ACTUAL	5.247
	RÉGIMEN	Regimen cerrado ordinario

ESTABLECIMIENTO PENITENCIARIO DE TRUJILLO MUJERES		
	FUNCIÓNARIO	Délida Meléndez Sánchez
	CARGO	Directora
	UBICACIÓN	Se encuentran en el Centro Poblado El Milagro, distrito Huanchaco (Ambos penales son adyacentes)
	DIRECCIÓN	Huanchaco 13014
	TELÉFONO	044 - 271476
	EMAIL	dmelendez@inpe.gob.pe
	HORAS DE ATENCIÓN	Lun a Vier de 08:00 a 13:00 hrs y de 14:00 a 17:00 hrs
	CAPACIDAD DE ALBERGUE	296
	POBLACIÓN PENAL ACTUAL	454
	RÉGIMEN	regimen cerrado ordinario las mujeres que tienen hijos pequeños pueden tenerlos consigo hasta que cumplan 3 años, infiriéndose que hay niños albergados en los penales de mujeres



POBLACIÓN PENITENCIARIA AÑO 2019

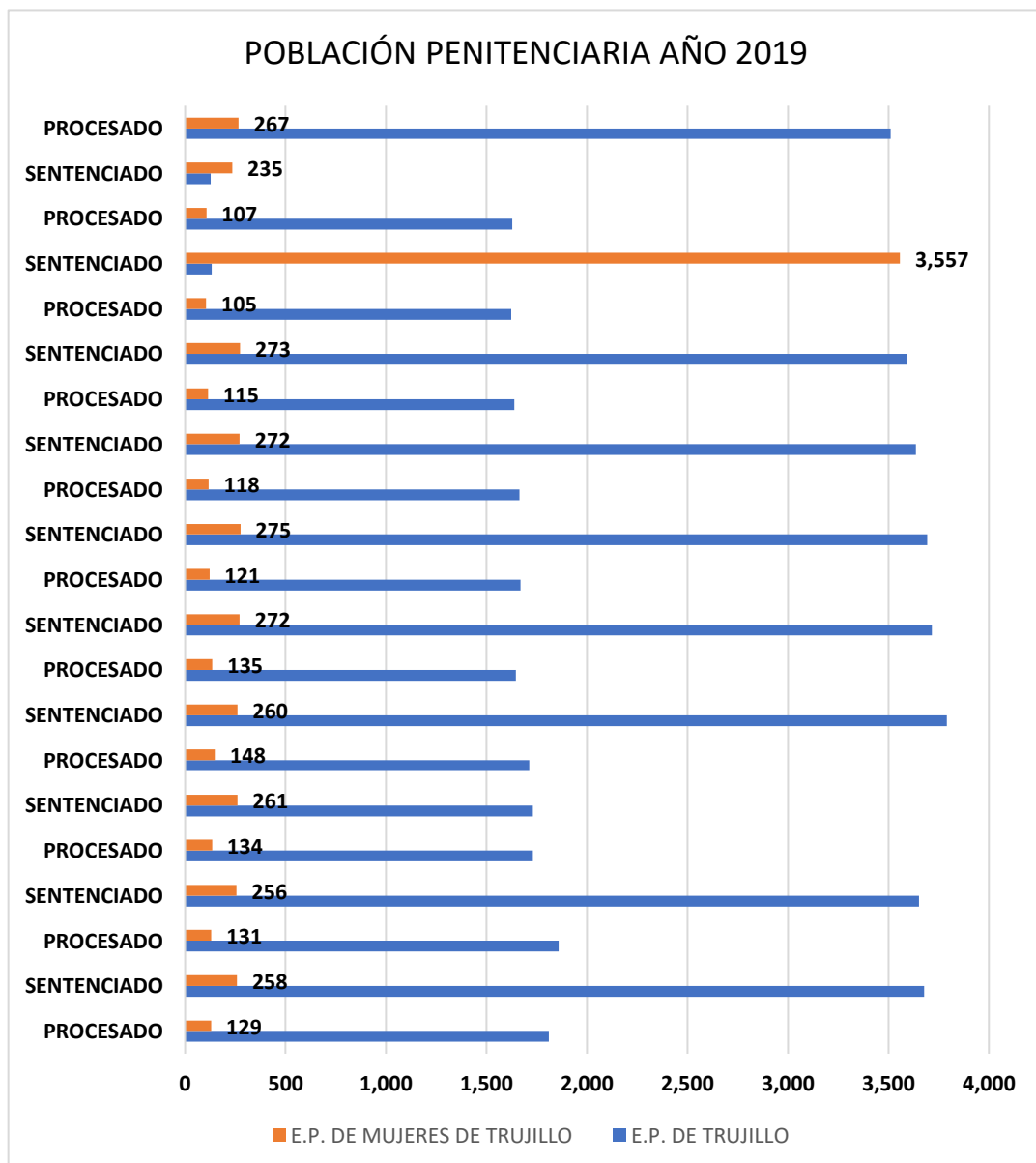
Oficinas Regionales /	TOTAL			PROCESADO			SENTENCIADO			Año/Mes
Establecimiento Penitenciario	TOTAL	Hombres	Mujeres	Total	Hombres	Mujeres	Total	Hombres	Mujeres	
E.P. DE TRUJILLO	5,220	5,220	0	1,893	1,893	0	3,327	3,327	0	2019 - ENE
E.P. DE MUJERES DE TRUJILLO	345	0	345	128	0	128	217	0	217	2019- ENE
E.P. DE TRUJILLO	5,268	5,268	0	1,910	1,910	0	3,358	3,358	0	2019- FEB
E.P. DE MUJERES DE TRUJILLO	350	0	350	133	0	133	217	0	217	2019- FEB
E.P. DE TRUJILLO	5,302	5,302	0	1,886	1,886	0	3,416	3,416	0	2019- MAR
E.P. DE MUJERES DE TRUJILLO	355	0	355	138	0	138	217	0	217	2019- MAR
E.P. DE TRUJILLO	5,342	5,342	0	1,861	1,861	0	3,481	3,481	0	2019- ABR
E.P. DE MUJERES DE TRUJILLO	367	0	367	148	0	148	219	0	219	2019- ABR
E.P. DE TRUJILLO	5,363	5,363	0	1,778	1,778	0	3,585	3,585	0	2019- MAY
E.P. DE MUJERES DE TRUJILLO	371	0	371	147	0	147	224	0	224	2019- MAY
E.P. DE TRUJILLO	5,400	5,400	0	1,775	1,775	0	3,625	3,625	0	2019- JUN
E.P. DE MUJERES DE TRUJILLO	380	0	380	149	0	149	231	0	231	2019- JUN
E.P. DE TRUJILLO	5,421	5,421	0	1,737	1,737	0	3,684	3,684	0	2019- JUL
E.P. DE MUJERES DE TRUJILLO	376	0	376	140	0	140	236	0	236	2019- JUL
E.P. DE TRUJILLO	5,423	5,423	0	1,733	1,733	0	3,690	3,690	0	2019- AGO
E.P. DE MUJERES DE TRUJILLO	377	0	377	143	0	143	234	0	234	2019- AGO
E.P. DE TRUJILLO	5,437	5,437	0	1,704	1,704	0	3,733	3,733	0	2019- SEP
E.P. DE MUJERES DE TRUJILLO	368	0	368	133	0	133	235	0	235	2019- SEP
E.P. DE TRUJILLO	5,472	5,472	0	1,704	1,704	0	3,768	3,768	0	2019- OCT
E.P. DE MUJERES DE TRUJILLO	363	0	363	128	0	128	235	0	235	2019- OCT



Plan de Acción Distrital de Seguridad Ciudadana
De HUANCHACO 2023
AÑO DEL FORTALECIMIENTO DE LA SOBERANÍA NACIONAL”



E.P. DE TRUJILLO	5,462	5,462	0	1,716	1,716	0	3,746	3,746	0	2019-NOV
E.P. DE MUJERES DE TRUJILLO	366	0	366	130	0	130	236	0	236	2019-NOV
E.P. DE TRUJILLO	5,451	5,451	0	1,755	1,755	0	3,696	3,696	0	2019-DIC
E.P. DE MUJERES DE TRUJILLO	362	0	362	128	0	128	234	0	234	2019-DIC





Plan de Acción Distrital de Seguridad Ciudadana
De HUANCHACO 2023
AÑO DEL FORTALECIMIENTO DE LA SOBERANÍA NACIONAL”



Oficinas Regionales / Establecimiento Penitenciario	TOTAL		PROCESADO			SENTENCIADO			Año/Mes	
	TOTAL	Hombres	Mujeres	Total	Hombres	Mujeres	Total	Hombres		Mujeres
E.P. DE TRUJILLO	5,489	5,489	0	1,810	1,810	0	3,679	3,679	0	2020 - ENE
E.P. DE MUJERES DE TRUJILLO	387	0	387	129	0	129	258	0	258	2020 - ENE
E.P. DE TRUJILLO	5,511	5,511	0	1,859	1,859	0	3,652	3,652	0	2020 - FEB
E.P. DE MUJERES DE TRUJILLO	387	0	387	131	0	131	256	0	256	2020 - FEB
E.P. DE TRUJILLO	5,563	5,563	0	1,731	1,731	0	3,832	3,832	0	2020 - MAR
E.P. DE MUJERES DE TRUJILLO	395	0	395	134	0	134	261	0	261	2020 - MAR
E.P. DE TRUJILLO	5,502	5,502	0	1,712	1,712	0	3,790	3,790	0	2020 - ABR
E.P. DE MUJERES DE TRUJILLO	394	0	394	134	0	134	260	0	260	2020 - ABR
E.P. DE TRUJILLO	5,363	5,363	0	1,647	1,647	0	3,716	3,716	0	2020 - MAY
E.P. DE MUJERES DE TRUJILLO	407	0	407	135	0	135	272	0	272	2020 - MAY
E.P. DE TRUJILLO	5,361	5,361	0	1,669	1,669	0	3,692	3,692	0	2020 - JUN
E.P. DE MUJERES DE TRUJILLO	396	0	396	121	0	121	275	0	275	2020 - JUN
E.P. DE TRUJILLO	5,299	5,299	0	1,663	1,663	0	3,636	3,636	0	2020 - JUL
E.P. DE MUJERES DE TRUJILLO	390	0	390	118	0	118	272	0	272	2020 - JUL
E.P. DE TRUJILLO	5,228	5,228	0	1,637	1,637	0	3,591	3,591	0	2020 - AGO
E.P. DE MUJERES DE TRUJILLO	388	0	388	115	0	115	273	0	273	2020 - AGO
E.P. DE TRUJILLO	5,180	5,180	0	1,623	1,623	0	3,557	3,557	0	2020 - SEP
E.P. DE MUJERES DE TRUJILLO	378	0	378	105	0	105	273	0	273	2020 - SEP
E.P. DE TRUJILLO	5,141	5,141	0	1,629	1,629	0	3,512	3,512	0	2020 - OCT
E.P. DE MUJERES DE TRUJILLO	374	0	374	107	0	107	267	0	267	2020 - OCT

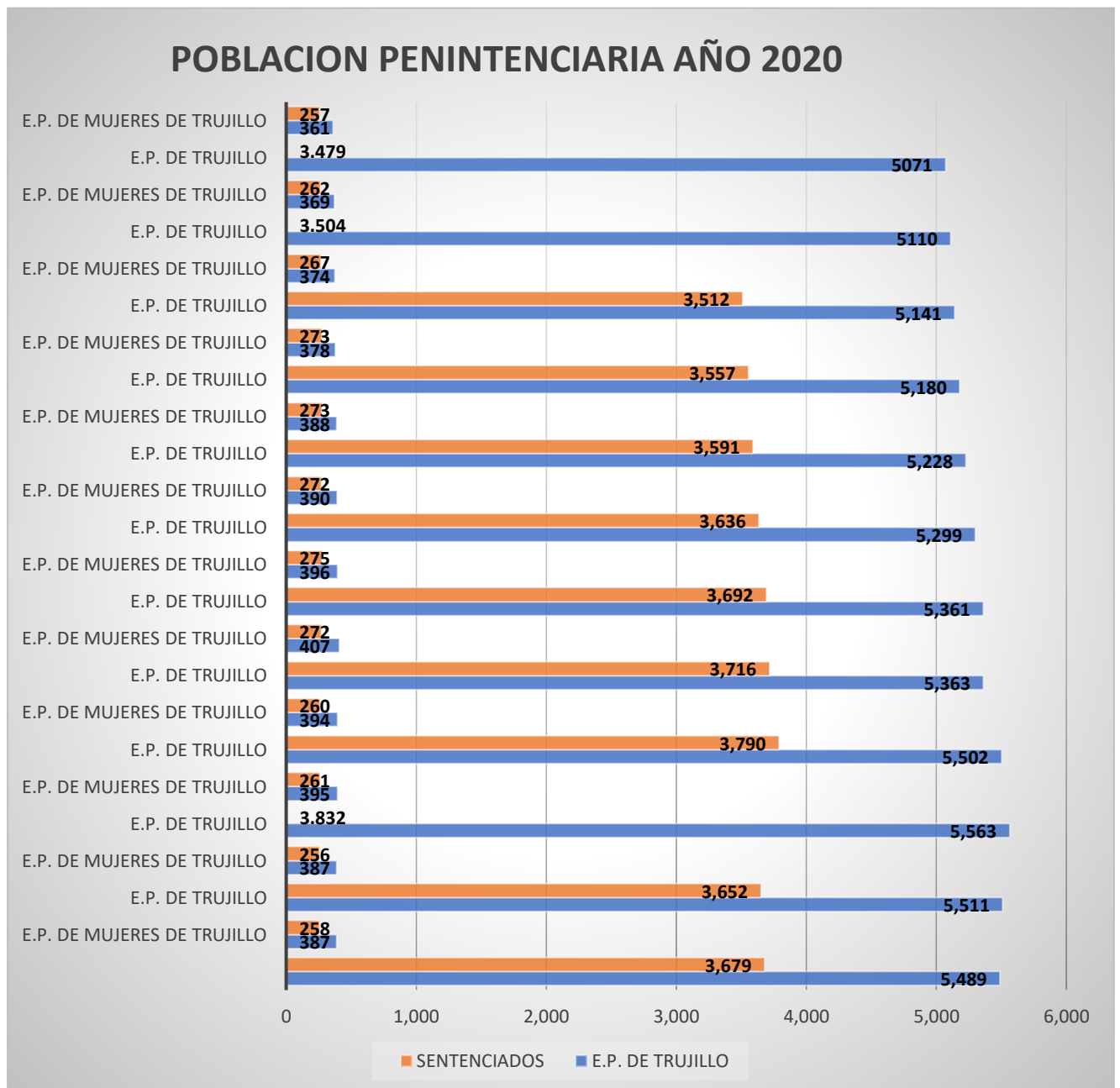


Plan de Acción Distrital de Seguridad Ciudadana
De HUANCHACO 2023
AÑO DEL FORTALECIMIENTO DE LA SOBERANÍA NACIONAL”



E.P. DE TRUJILLO	5.110	5.110	0	1.606	1.606	0	3.504	3.504	0	2020-NOV
E.P. DE MUJERES DE TRUJILLO	369	0	369	107	0	107	262	0	262	2020-NOV
E.P. DE TRUJILLO	5.071	5.071	0	1.592	1.592	0	3.479	3.479	0	2020-DIC
E.P. DE MUJERES DE TRUJILLO	361	0	361	104	0	107	257	0	257	2020-DIC

Fuente: Unidades de Registro Penitenciario.
Elaboración: INPE/ Unidad de Estadística





**Plan de Acción Distrital de Seguridad Ciudadana
De HUANCHACO 2023
AÑO DEL FORTALECIMIENTO DE LA SOBERANÍA NACIONAL”**



POBLACIÓN PENITENCIARIA AÑO 2021

PROCESADO			SENTENCIADO			Año / Mes
TOTAL	Hombres	Mujeres	TOTAL	Hombres	Mujeres	
1589	1,589	0	3462	3,462	0	2021-Ene
103	0	103	256	0	256	2021-Ene
1658	1,658	0	3441	3,441	0	2021-Feb
131	0	131	267	0	267	2021-Feb
1628	1,628	0	3430	3,430	0	2021-Mar
116	0	116	264	0	264	2021-Mar
1632	1,632	0	3417	3,417	0	2021-Abr
117	0	117	269	0	269	2021-Abr
1617	1,617	0	3443	3,443	0	2021-May
116	0	116	263	0	263	2021-May
1647	1,647	0	3442	3,442	0	2021-Jun
121	0	121	255	0	255	2021-Jun
1676	1,676	0	3444	3,444	0	2021-Jul
120	0	120	254	0	254	2021-Jul
1699	1,699	0	3444	3,444	0	2021-Ago
119	0	119	253	0	253	2021-Ago
1762	1,762	0	3402	3,402	0	2021-Set
114	0	114	260	0	260	2021-Set

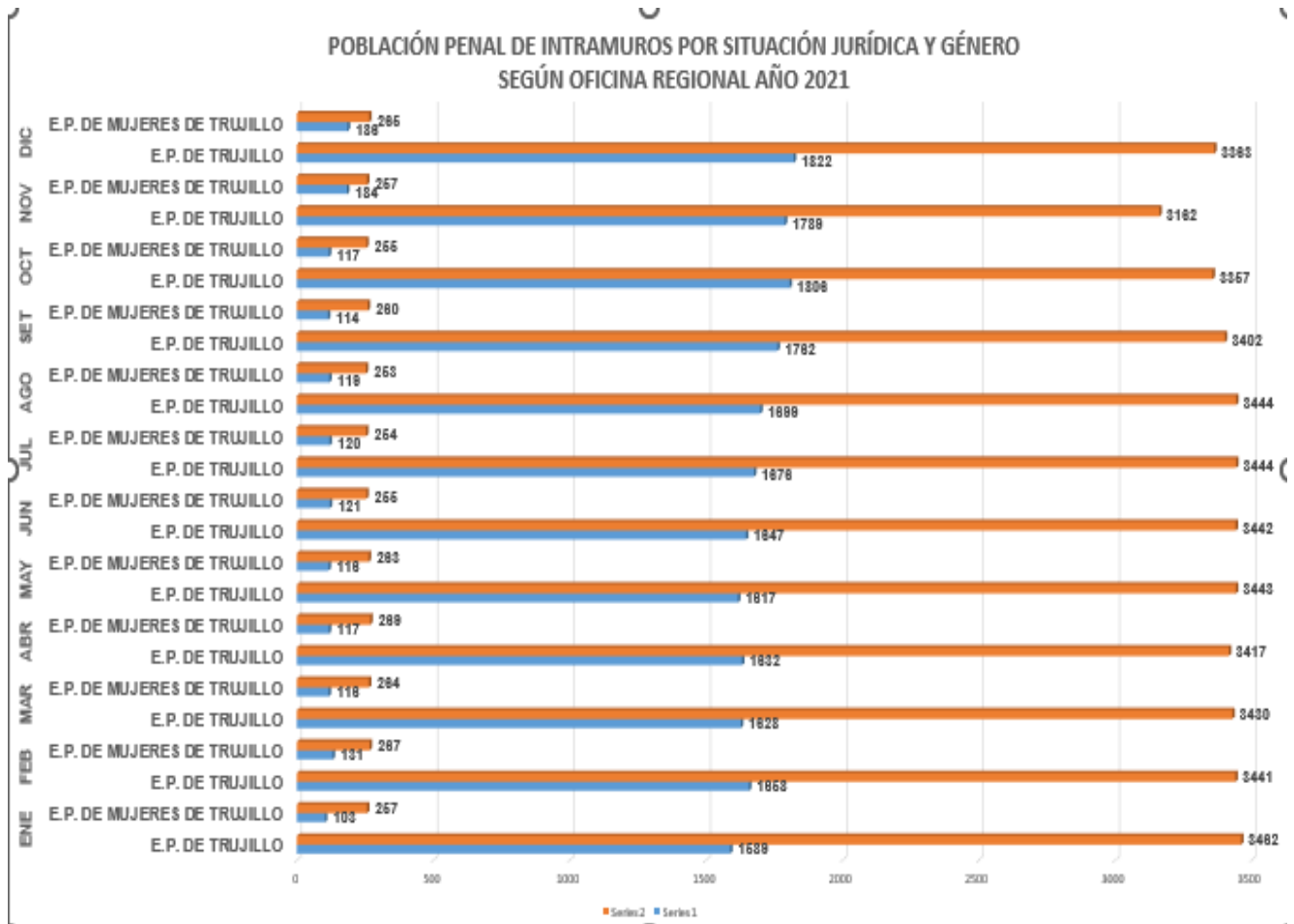


Plan de Acción Distrital de Seguridad Ciudadana
De HUANCHACO 2023
AÑO DEL FORTALECIMIENTO DE LA SOBERANÍA NACIONAL”



1806	1,806	0	3357	3,357	0	2021-Oct
117	0	117	255	0	255	2021-Oct
1789	1,789	0	3162	3,162	0	2021-Nov
184	0	184	257	0	257	2021-Nov
1822	1,822	0	3363	3,363	0	2021-Dic
186	0	186	265	0	265	2021-Dic

Fuente: Unidades de Registro Penitenciario.
Elaboración: INPE/ Unidad de Estadística



Fuente: Unidades de Registro Penitenciario.
Elaboración: INPE/ Unidad de Estadística



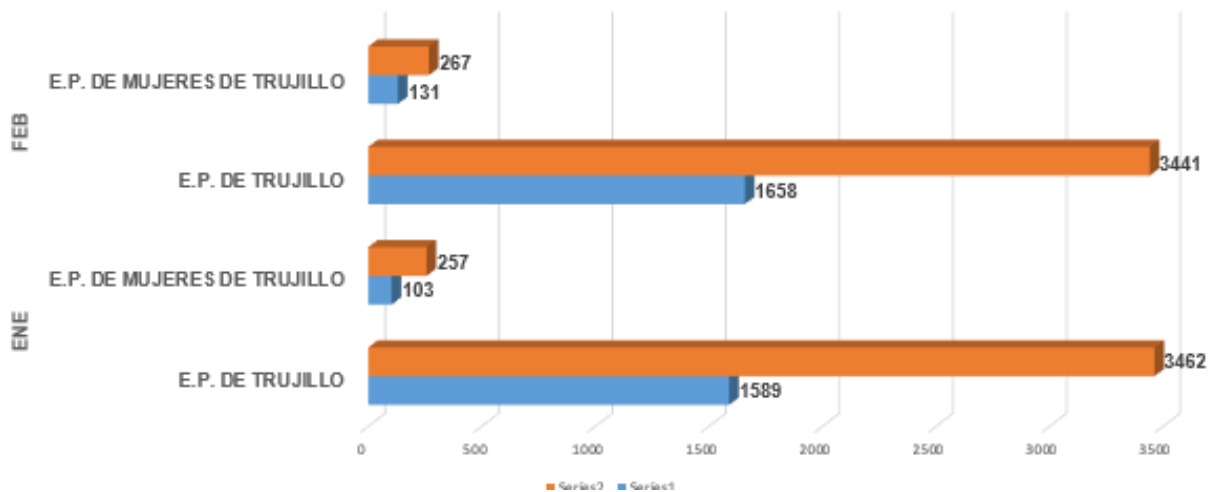
POBLACIÓN PENITENCIARIA AÑO 2022

Oficinas Regionales/ Establecimiento Penitenciario	TOTAL			PROCESADO			SENTENCIADO			Año / Mes
	TOTAL	Hombres	Mujeres	TOTAL	Hombres	Mujeres	TOTAL	Hombres	Mujeres	
E.P. DE TRUJILLO	5,175	5,175	0	1819	1,819	0	33536	33,536	0	2022-Ene
E.P. DE MUEBLES DE TRUJILLO	447	0	447	178	0	178	269	0	269	2022-Ene
E.P. DE TRUJILLO	5,247	5,247	0	1854	1,854	0	3393	3,393	0	2022-Feb
E.P. DE MUEBLES DE TRUJILLO	454	0	454	181	0	181	273	0	273	2022-Feb

Fuente: Unidades de Registro Penitenciario.

Elaboración: INPE/ Unidad de Estadística

POBLACIÓN PENAL DE INTRAMUROS POR SITUACIÓN JURÍDICA Y GÉNERO SEGÚN OFICINA REGIONAL AÑO 2022



Fuente: Unidades de Registro Penitenciario.

Elaboración: INPE/ Unidad de Estadística



Plan de Acción Distrital de Seguridad Ciudadana
De HUANCHACO 2023
AÑO DEL FORTALECIMIENTO DE LA SOBERANÍA NACIONAL”

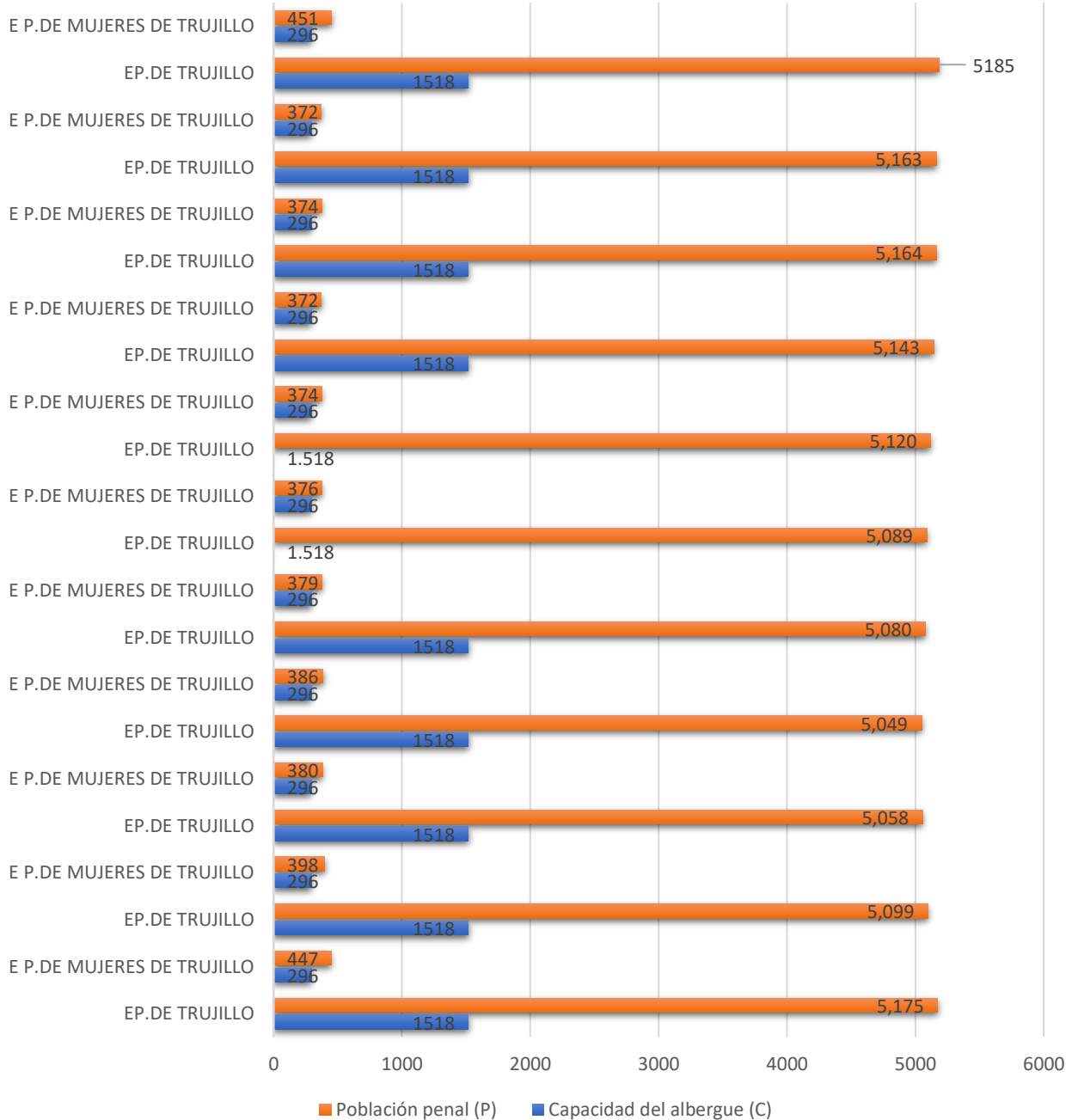


SITUACION ACTUAL DE LA CAPACIDAD DE ALBERGUE, SOBREPoblACION Y HACINAMIENTO
SEGÚN OFICINA REGIONAL AÑO 2021

Oficinas regionales / Establecimiento Penitenciario	Capacidad del albergue (C)	Población penal (P)	%ocupación	Sobre población (s=p-c)	%sobre población (%s)	Hacinamiento (%s>20%)	Año/ Mes
E.P. DE TRUJILLO	1.518	5,175	340%	3.657	240	SI	2021-Ene
E.P. DE MUJERES DE TRUJILLO	296	447	151%	151	51%	SI	2021-Ene
E.P. DE TRUJILLO	1.518	5,099	335	3.581	235	SI	2021-Feb
E.P. DE MUJERES DE TRUJILLO	296	398	134	108	34	SI	2021-Feb
E.P. DE TRUJILLO	1.518	5,058	333	3.540	233	SI	2021-Mar
E.P. DE MUJERES DE TRUJILLO	296	380	128	84	28	SI	2021-Mar
E.P. DE TRUJILLO	1.518	5,049	332	3.531	233	SI	2021-Abr
E.P. DE MUJERES DE TRUJILLO	296	386	130	90	30	SI	2021-Abr
E.P. DE TRUJILLO	1.518	5,080	334	3.562	234	SI	2021-May
E.P. DE MUJERES DE TRUJILLO	296	379	128	83	28	SI	2021-May
E.P. DE TRUJILLO	1.518	5,089	335	3.571	235	SI	2021-Jun
E.P. DE MUJERES DE TRUJILLO	296	376	127	80	27	SI	2021-Jun
E.P. DE TRUJILLO	1.518	5,120	337	3.602	237	SI	2021-Jul
E.P. DE MUJERES DE TRUJILLO	296	374	126	78	26	SI	2021-Jul
E.P. DE TRUJILLO	1.518	5,143	338	3.625	238	SI	2021-Ago
E.P. DE MUJERES DE TRUJILLO	296	372	125	76	25	SI	2021-Ago
E.P. DE TRUJILLO	1.518	5,164	340	3.646	240	SI	2021-Set
E.P. DE MUJERES DE TRUJILLO	296	374	126	78	26	SI	2021-Set
E.P. DE TRUJILLO	1.518	5,163	340	3.645	240	SI	2021-Oct
E.P. DE MUJERES DE TRUJILLO	296	372	125	76	25	SI	2021-Oct
E.P. DE TRUJILLO	1.518	5.185	341	3.667	241	SI	2021 – DIC
E.P. DE MUJERES DE TRUJILLO	296	451	152	155	52	SI	2021-DIC



SITUACION ACTUAL DE LA CAPACIDAD DE ALBERGUE, SOBREPoblACION Y HACINAMIENTO SEGÚN OFICINA REGIONAL AÑO 2021



Fuente: Unidades de Registro Penitenciario.
Elaboración: INPE/ Unidad de Estadística



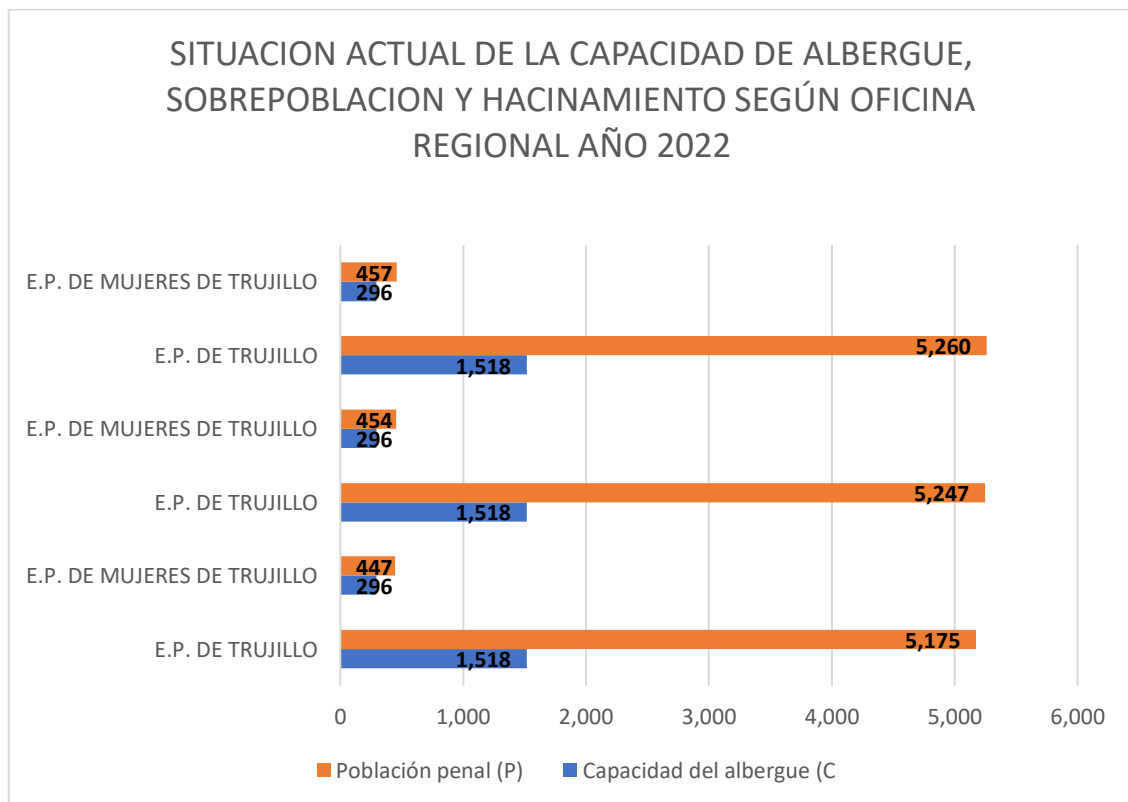
Plan de Acción Distrital de Seguridad Ciudadana
De HUANCHACO 2023
AÑO DEL FORTALECIMIENTO DE LA SOBERANÍA NACIONAL”



SITUACION ACTUAL DE LA CAPACIDAD DE ALBERGUE, SOBREPoblACION Y HACINAMIENTO
SEGÚN OFICINA REGIONAL AÑO 2022

Oficinas regionales / Establecimiento Penitenciario	Capacidad del albergue (C)	Población penal (P)	%ocupación	Sobre población (s=p-c)	%sobre población (%s)	Hacinamiento (%s>20%)	Año/ Mes
E.P. DE TRUJILLO	1.518	5,175	340%	3.657	240	SI	2021-Ene
E.P. DE MUJERES DE TRUJILLO	296	447	151%	151	51%	SI	2021-Ene
E.P. DE TRUJILLO	1.518	5,247	345	3.729	245	SI	2021-Feb
E.P. DE MUJERES DE TRUJILLO	296	454	153	158	53	SI	2021-Feb
E.P. DE TRUJILLO	1.518	5,260	346	3.742	246	SI	2021-Mar
E.P. DE MUJERES DE TRUJILLO	296	457	154	161	54	SI	2021-Mar

Fuente: Unidades de Registro Penitenciario.
Elaboración: INPE/ Unidad de Estadística



ELABORACIÓN: Secretaría Técnica del CODISEC – Huanchaco



POBLACION PENAL POR RANGO DE EDAD 2021



Establecimiento Penitenciarios	RANGO DE EDAD (AÑOS)										TOTAL	AÑO/MES
	18-19	20-24	25-29	30-34	35-39	40-44	45-49	50-54	55-60	60 a mas		
E.P. DE TRUJILLO	5	42	72	48	64	47	26	27	16	11	360	2021-Ene
E.P. DE MUJERES DE TRUJILLO	44	729	1,172	886	755	498	340	255	177	195	5,051	2021-Ene
E.P. DE TRUJILLO	7	46	82	53	62	53	28	30	23	14	398	2021-Feb
E.P. DE MUJERES DE TRUJILLO	45	747	1,184	895	761	500	344	259	166	198	5,099	2021-Feb
E.P. DE TRUJILLO	7	43	76	46	58	53	31	30	21	15	380	2021-Mar
E.P. DE MUJERES DE TRUJILLO	45	728	1,176	693	752	491	350	259	166	197	5,058	2021-Mar
E.P. DE TRUJILLO	6	49	77	49	58	51	29	31	19	17	386	2021-Abr
E.P. DE MUJERES DE TRUJILLO	47	724	1,176	907	746	487	349	259	165	198	5,049	2021-Abr
E.P. DE TRUJILLO	5	45	81	50	57	53	26	27	20	15	379	2021-May
E.P. DE MUJERES DE TRUJILLO	48	719	1,175	923	743	487	356	260	166	203	5,080	2021-May
E.P. DE TRUJILLO	5	45	82	50	56	54	24	23	22	15	376	2021-Jun
E.P. DE MUJERES DE TRUJILLO	53	711	1,177	924	740	496	361	253	168	206	5,089	2021-Jun
E.P. DE TRUJILLO	6	44	84	53	53	54	24	22	21	13	374	2021-Jul
E.P. DE MUJERES DE TRUJILLO	57	713	1,186	936	737	491	366	253	170	211	5,120	2021-Jul



Plan de Acción Distrital de Seguridad Ciudadana
De HUANCHACO 2023
AÑO DEL FORTALECIMIENTO DE LA SOBERANÍA NACIONAL”

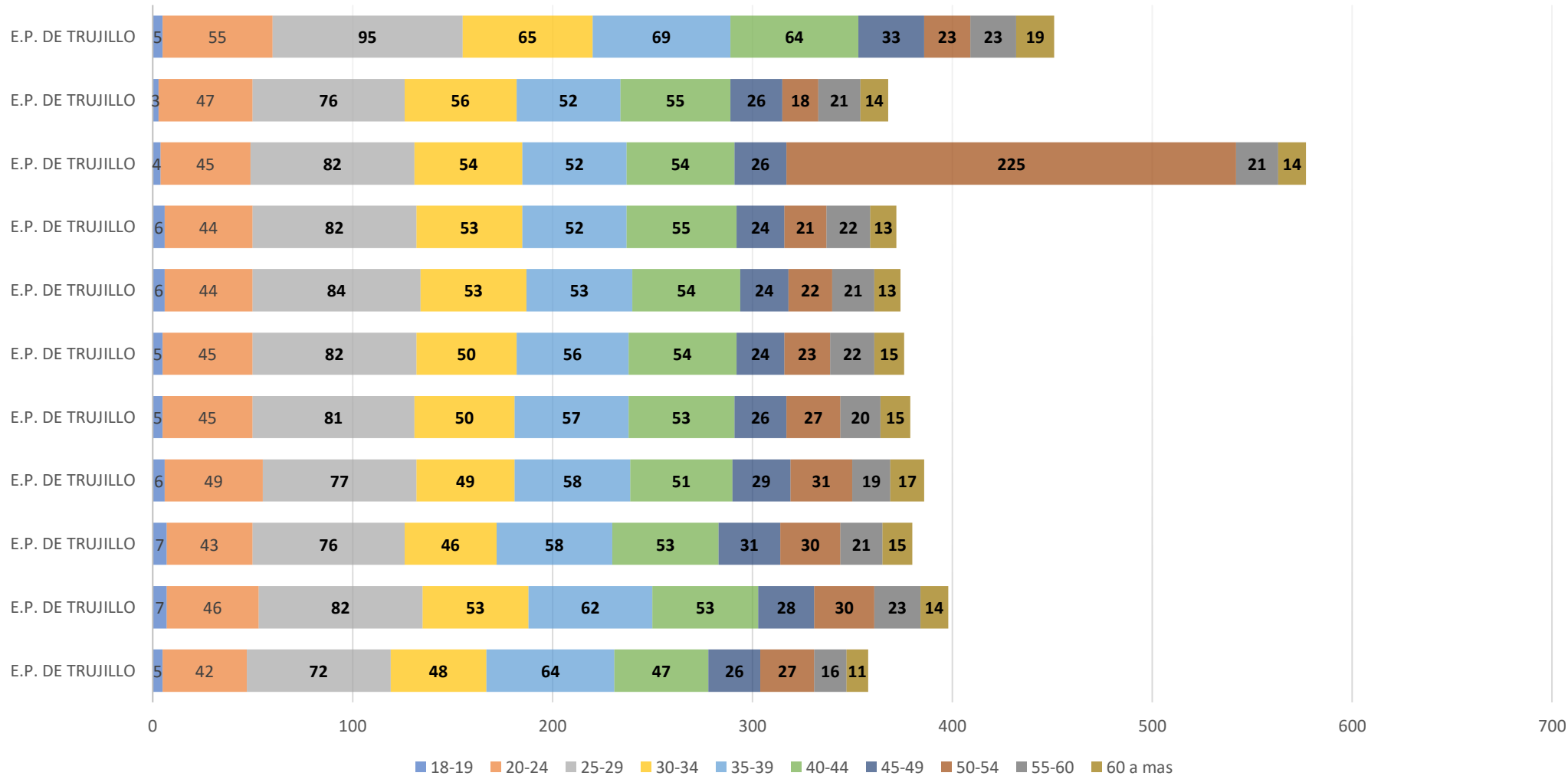


E.P. DE TRUJILLO	6	44	82	53	52	55	24	21	22	13	372	2021- Ago
E.P. DE MUJERES DE TRUJILLO	55	713	1,195	923	746	495	376	254	169	217	5,143	2021- Ago
E.P. DE TRUJILLO	4	45	82	54	52	54	26	225	21	14	374	2021-Set
E.P. DE MUJERES DE TRUJILLO	59	720	1,182	914	740	503	380	252	177	217	5,164	2021-Set
E.P. DE TRUJILLO	3	47	76	56	52	55	26	18	21	14	372	2021-Oct
E.P. DE MUJERES DE TRUJILLO	58	725	1,172	942	736	502	376	256	178	216	5,163	2021-Oct
E.P. DE TRUJILLO	5	55	95	65	69	64	33	23	23	19	451	2021 – DIC
E.P. DE MUJERES DE TRUJILLO	58	736	1,174	939	722	511	376	264	184	221	5,185	2021-DIC

Fuente: Unidades de Registro Penitenciario.
Elaboración: INPE/ Unidad de Estadística

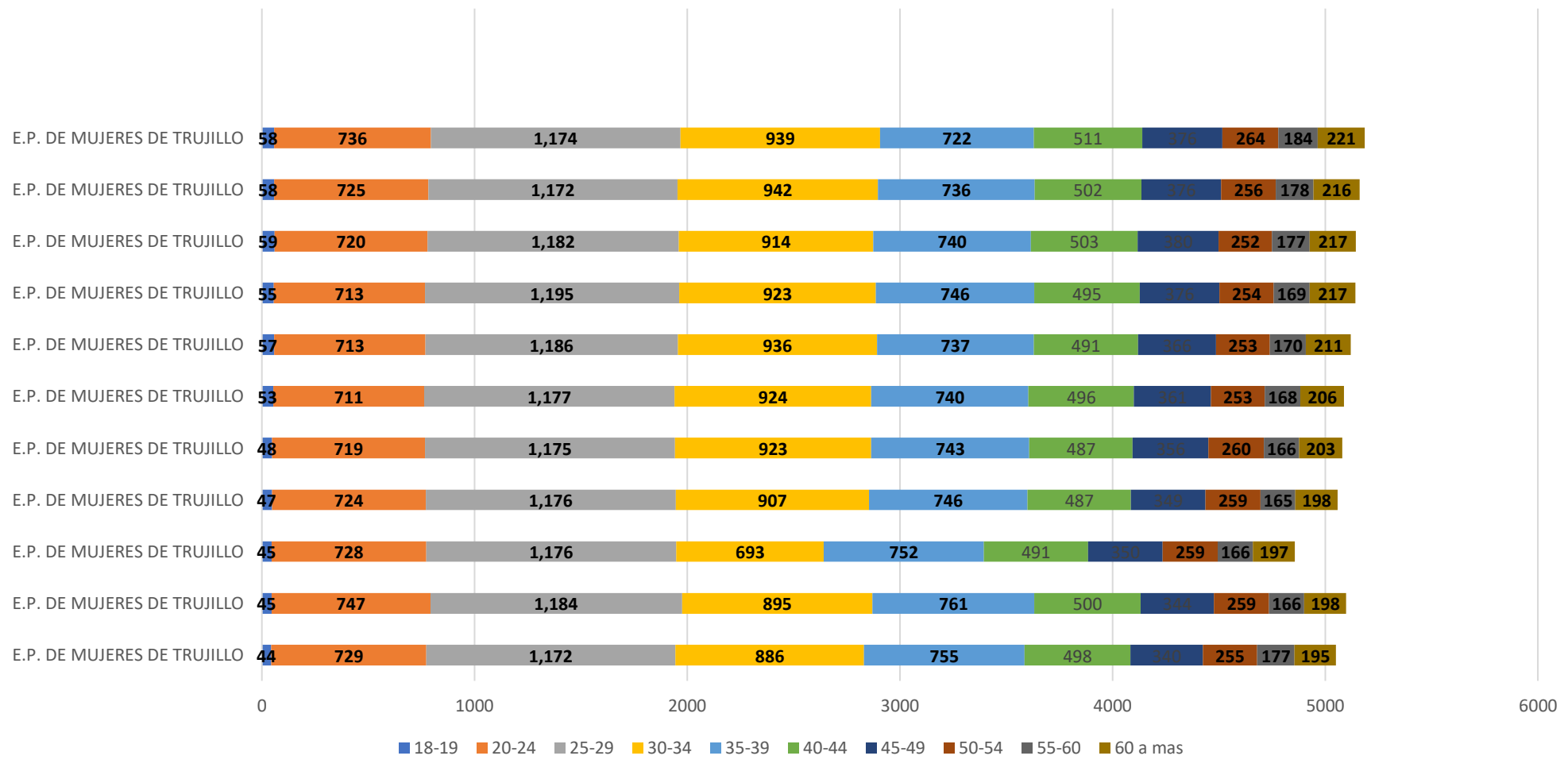


POBLACION PENAL POR RANGO DE EDAD SEGUN E.P DE TRUJILLO





POBLACION PENAL POR RANGO DE EDAD SEGUN E.P DE MUJERES TRUJILLO





Plan de Acción Distrital de Seguridad Ciudadana
De HUANCHACO 2023
AÑO DEL FORTALECIMIENTO DE LA SOBERANÍA NACIONAL”



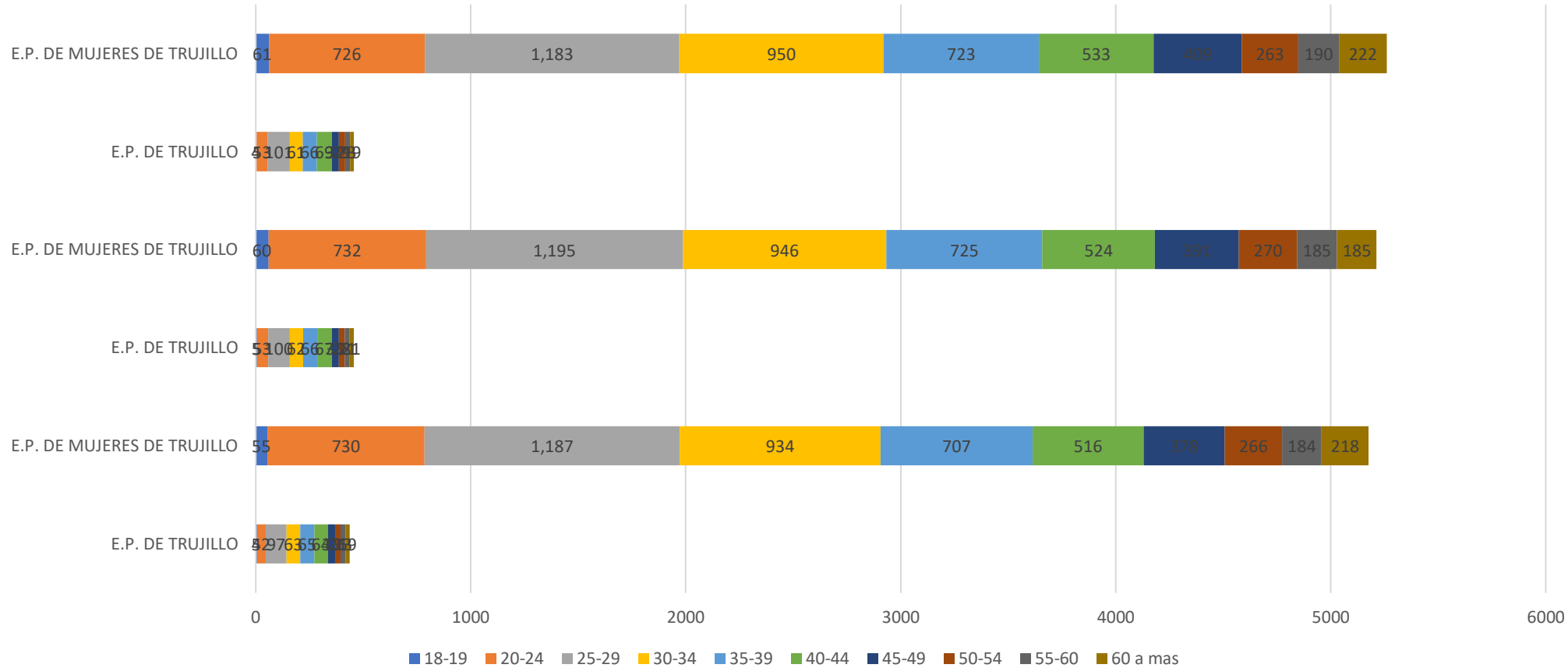
POBLACION PENAL POR RANGO DE EDAD 2022

Establecimiento Penitenciarios	RANGO DE EDAD (AÑOS)										TOTAL	AÑO/MES
	18-19	20-24	25-29	30-34	35-39	40-44	45-49	50-54	55-60	60 a mas		
E.P. DE TRUJILLO	5	42	97	63	65	64	33	26	23	19	360	2021-Ene
E.P. DE MUJERES DE TRUJILLO	55	730	1,187	934	707	516	378	266	184	218	5,051	2021-Ene
E.P. DE TRUJILLO	5	53	100	62	66	67	33	28	21	21	398	2021-Feb
E.P. DE MUJERES DE TRUJILLO	60	732	1,195	946	725	524	391	270	185	185	5,099	2021-Feb
E.P. DE TRUJILLO	4	53	101	61	66	69	32	29	23	19	380	2021-Mar
E.P. DE MUJERES DE TRUJILLO	61	726	1,183	950	723	533	409	263	190	222	5,058	2021-Mar

Fuente: Unidades de Registro Penitenciario.
Elaboración: INPE/ Unidad de Estadística



POBLACION PENAL POR RANGO DE EDAD 2022





Plan de Acción Distrital de Seguridad Ciudadana
De HUANCHACO 2023
AÑO DEL FORTALECIMIENTO DE LA SOBERANÍA NACIONAL”





Plan de Acción Distrital de Seguridad Ciudadana
De HUANCHACO 2023
AÑO DEL FORTALECIMIENTO DE LA SOBERANÍA NACIONAL”



Establecimiento Penitenciarios	TOTAL			PROCESADO			SENTENCIADO			AÑO/MES
	TOTAL	HOMBRES	MUJERES	TOTAL	HOMBRES	MUJERES	TOTAL	HOMBRES	MUJERES	
E.P. DE MUJERES DE TRUJILLO	7	0	7	3	0	3	4	0	4	2021-ENE
E.P. DE TRUJILLO	81	81	0	64	64	0	17	17	0	2021-ENE
E.P. DE MUJERES DE TRUJILLO	10	0	10	6	0	6	4	0	4	2021-FEB
E.P. DE TRUJILLO	89	89	0	72	72	0	17	17	0	2021-FEB
E.P. DE MUJERES DE TRUJILLO	10	0	10	6	0	6	4	0	4	2021-MAR
E.P. DE TRUJILLO	90	90	0	70	70	0	20	20	0	2021-MAR
E.P. DE MUJERES DE TRUJILLO	10	0	10	5	0	5	5	0	5	2021-ABR
E.P. DE TRUJILLO	99	99	0	79	79	0	20	20	0	2021-ABR
E.P. DE MUJERES DE TRUJILLO	10	0	10	5	0	5	5	0	5	2021-MAY
E.P. DE TRUJILLO	1	0	1	0	0	0	1	0	1	2021-MAY
E.P. DE MUJERES DE TRUJILLO	11	0	11	6	0	6	5	0	5	2021-JUN
E.P. DE TRUJILLO	103	103	0	83	83	0	20	20	0	2021-JUN
E.P. DE MUJERES DE TRUJILLO	13	0	13	8	0	8	5	0	5	2021-JUL
E.P. DE TRUJILLO	117	117	0	93	93	0	24	24	0	2021-JUL
E.P. DE MUJERES DE TRUJILLO	13	0	13	8	0	8	5	0	5	2021-AGOS
E.P. DE TRUJILLO	126	126	0	102	102	0	24	24	0	2021-AGOS
E.P. DE MUJERES DE TRUJILLO	13	0	13	08	0	8	5	0	5	2021SET
E.P. DE TRUJILLO	132	132	0	108	108	0	24	24	0	2021-SET
E.P. DE MUJERES DE TRUJILLO	45	0	45	108	108	0	24	24	0	2021-DIC

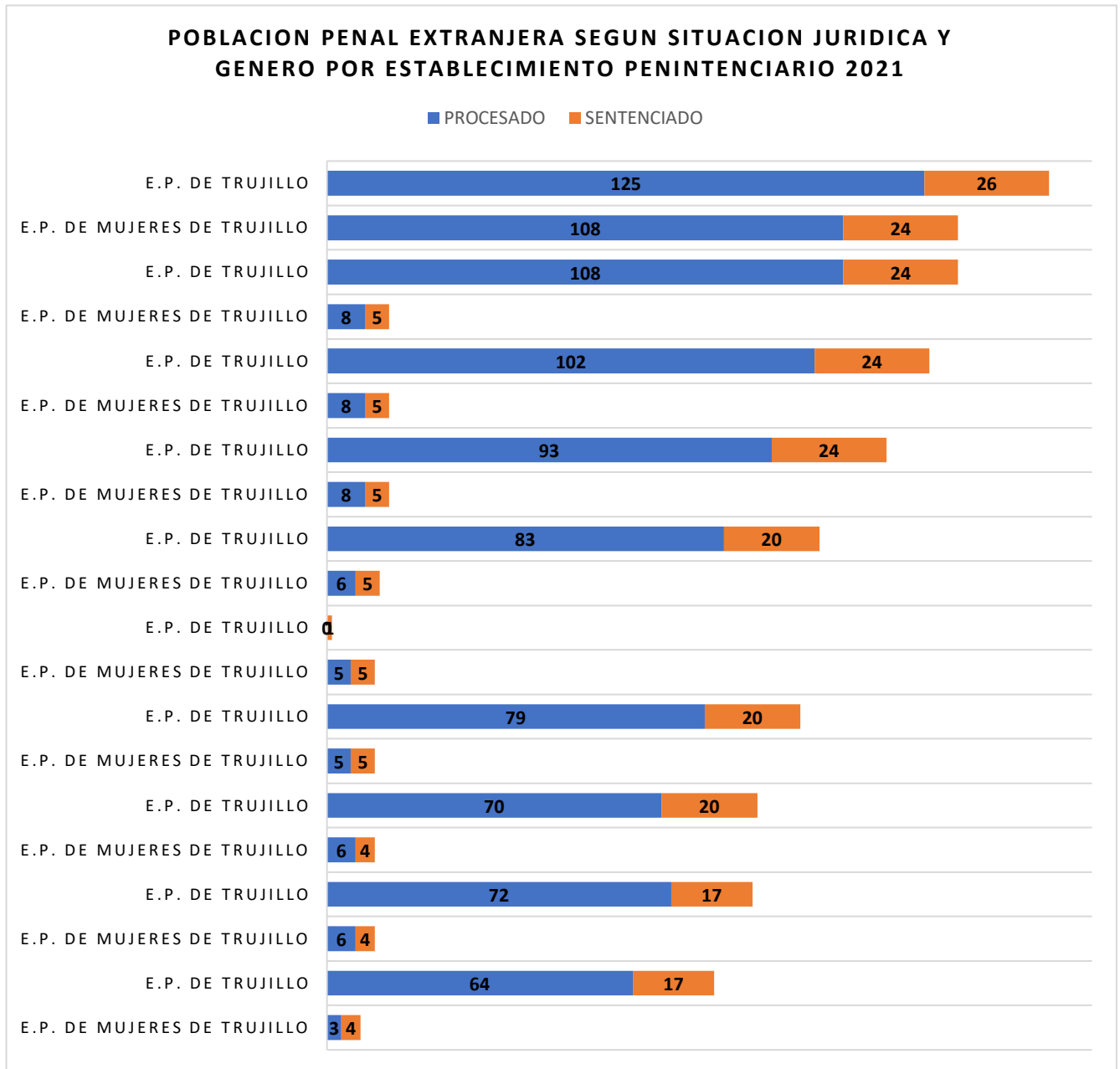


Plan de Acción Distrital de Seguridad Ciudadana
De HUANCHACO 2023
AÑO DEL FORTALECIMIENTO DE LA SOBERANÍA NACIONAL”



E.P. DE TRUJILLO	151	151	0	125	125	0	26	26	0	2021-DIC
-------------------------	-----	-----	---	-----	-----	---	----	----	---	----------

Fuente: Unidades de Registro Penitenciario.
Elaboración: INPE/ Unidad de Estadística





f) Delitos de mayor incidencia.

El distrito de Huanchaco ha ido registrando un crecimiento considerable en el número de delitos durante los últimos años, y para efectos del Plan de Acción Distrital de Seguridad Ciudadana, se ha tenido en cuenta los fenómenos priorizados en el Plan Nacional de Seguridad Ciudadana 2019-2023, con cifras reportadas por la Región Policial la Libertad, la cual se basada en los registros de las comisarías del distrito de Huanchaco, cuyos datos se detallan en los siguientes cuadros estadísticos.

Al respecto, es preciso indicar que, si bien los delitos cometidos por bandas criminales tienen un alto índice de incidencia, no se ha considerado dentro de la priorización para efectos del PADSC 2022 Huanchaco, ya que esas acciones para reducir la victimización de este tipo de hechos delictivos, son de responsabilidad de la PNP, y el PNSC 2019-2023, no asigna responsabilidad a los gobiernos regionales y locales.

Si bien el distrito de Huanchaco se ubica en los primeros lugares de la provincia de Trujillo en percepción de seguridad ciudadana; también es cierto que, en este distrito, uno de los problemas que más afecta a los ciudadanos y visitantes es el relacionado con Seguridad Ciudadana; particularmente en el C.P El Milagro donde se han cometido más delitos y faltas durante el año 2021 y en menor medida en Huanchaco balneario. El problema de la seguridad no tiene un único responsable, sino que es necesaria la intervención de varios actores: Gobierno local, PNP, sociedad civil, entre otros.

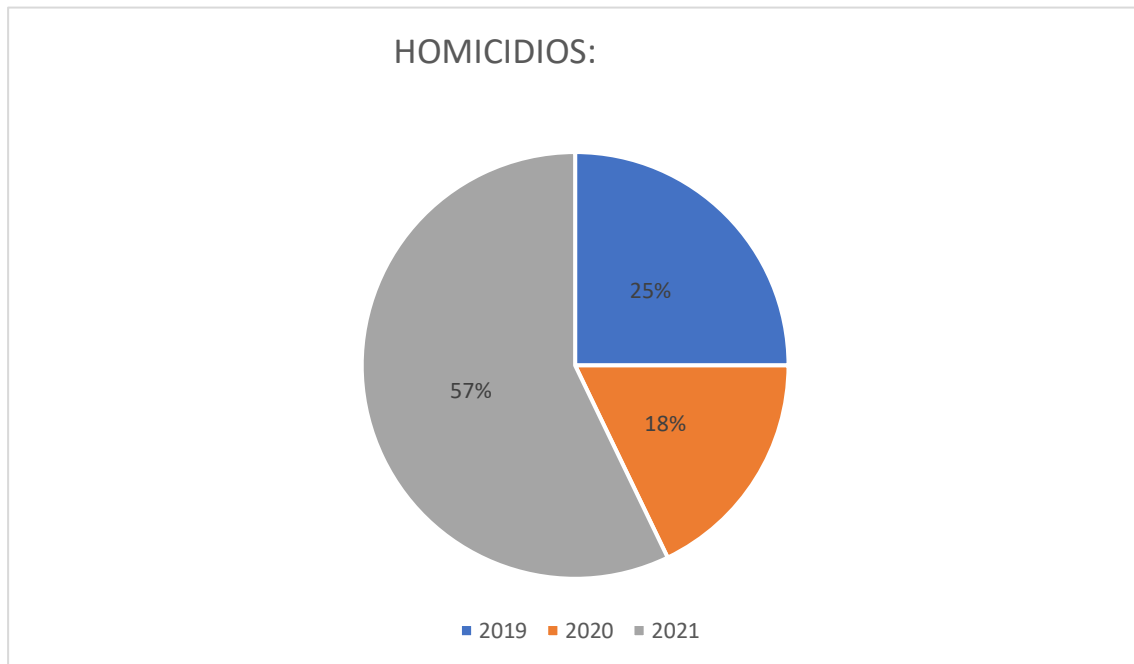
1.2.2 PRIORIZACION DE DELITOS:

a) Muertes violentas

- Homicidio.

INDICADORES	DISTRITO DE HUANCHACO			
	2019	2020	2021	2022 (ENE-JUN)
HOMICIDIOS	7	5	16	10

FUENTE: UNIEST-III MACREPOL-LL



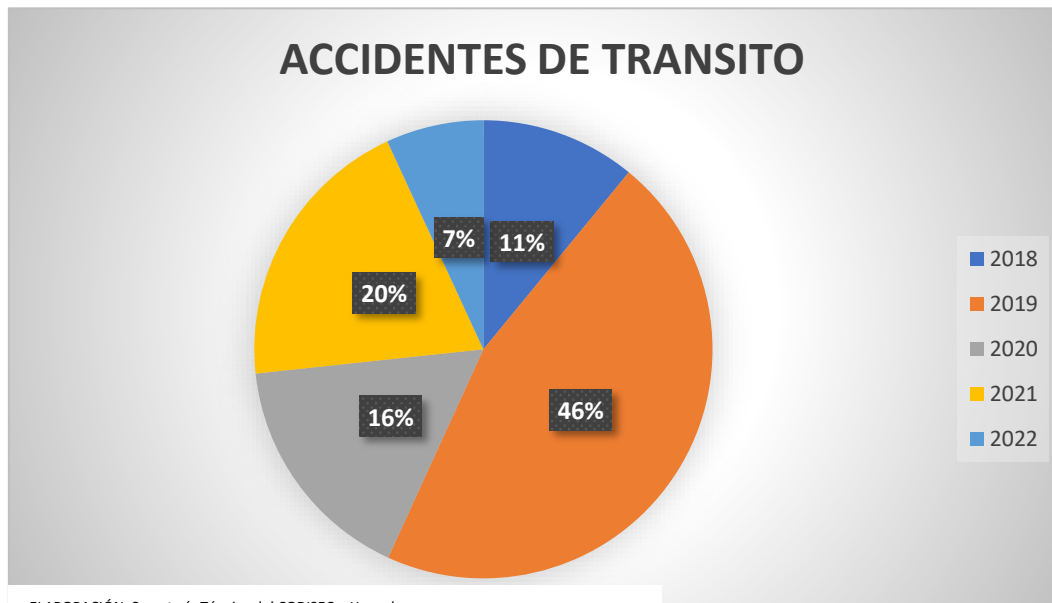
ELABORACIÓN: Secretaría Técnica del CODISEC – Huanchaco

En este grafico podemos observar que habido más homicidios en el año 2021 y que en lo que va del año de enero a junio hay 10 ya registrados.

- Muertes producidas por accidentes de transito

ACCIDENTES DE TRANSITO	
AÑO	CANTIDAD
2019	373
2020	134
2021	161
2022	56
TOTAL	926

FUENTE: UNIEST-III MACREPOL-LL



En este grafico se puede observar que registrados de accidentes de tránsito son en el año 2019 son el 46% de accidentes registrados

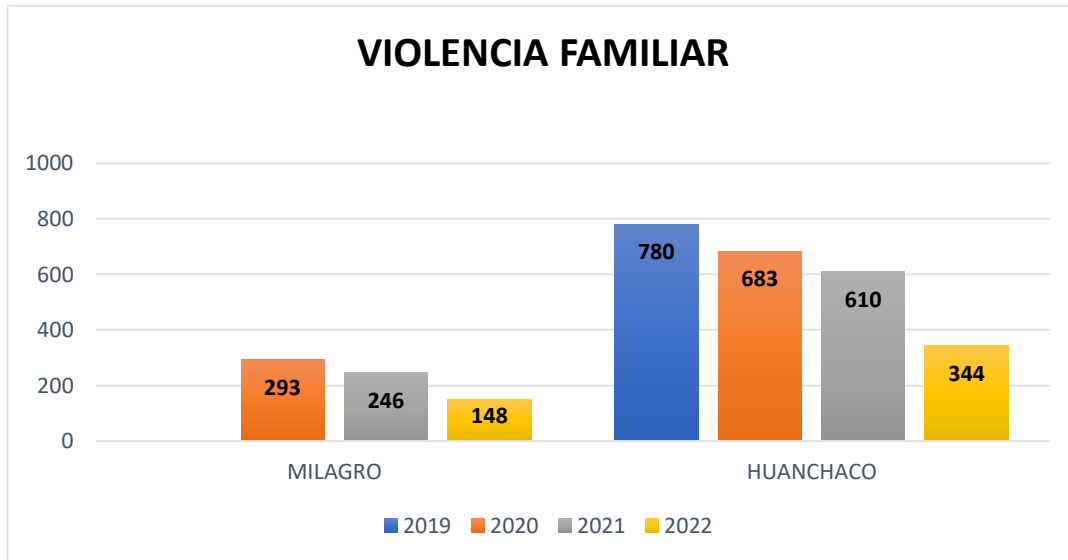
b) Violencia Contra La Mujer, Niñas, Niños, Adolescentes Y Los Grupos En Situaciones De Vulnerabilidad

- VILENCIA FAMILIAR**

COMISARIAS	2019	2020	2021	2022
MILAGRO	-	293	246	148
HUANCHACO	780	683	610	344

Fuente: Comisaria de Huanchaco /Comisaria del Milagro

En el cuadro se puede visualizar que la comisaria de huanchaco a recibido más denuncias de violencia familiar, además no se encuentra registro de violencia familiar en el año 2019 por parte de la comisaria del Milagro.



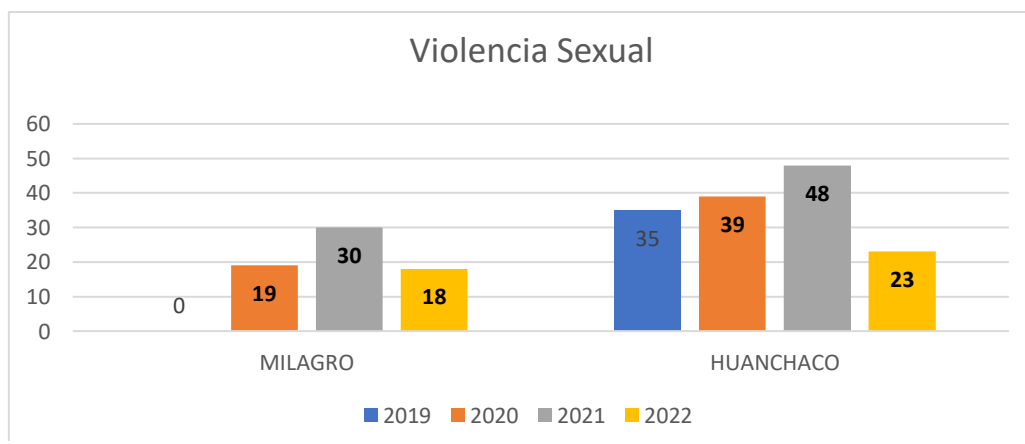
ELABORACIÓN: Secretaría Técnica del CODISEC – Huanchaco

- Violencia Sexual**

COMISARIAS	2019	2020	2021	2022
MILAGRO	-	19	30	18
HUANCHACO	35	39	48	23

Fuente: Comisaria de Huanchaco /Comisaria del Milagro

En el cuadro se puede visualizar que la comisaria de Huanchaco ha reportado más violencia sexual que la comisaria del Milagro, así mismo en el 2021 se reportaron más casos de violencia sexual, y no se tienen registros de casos de violencia sexual en el año 20196 de la comisaria de Huanchaco.



ELABORACIÓN: Secretaría Técnica del CODISEC – Huanchaco



- **Feminicidios**

La comisaria de Huanchaco y Comisaria del Milagro no reportaron casos de Feminicidios entre los años 2019 al 2022.

- **Trata de personas**

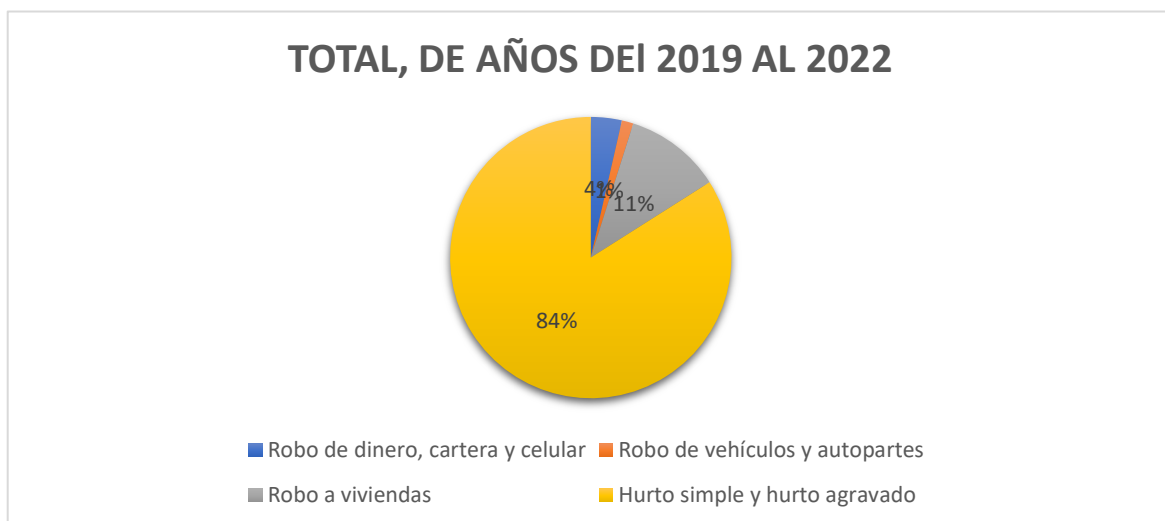
La comisaria de huanchaco en el transcurso de los años del 2019 al 2022 solo presentaron 1 caso, mientras que en la comisaria del milagro no presentaron ningún caso de trata de persona entre los años del 2019 al 2022.

c) Delitos contra el Patrimonio

COMISARIA DE HUANCHACO	TOTAL, DE AÑOS 2019 AL 2022
Robo de dinero, cartera y celular	8
Robo de vehículos y autopartes	3
Robo a viviendas	25
Hurto simple y hurto agravado	189

Fuente: Comisaria de Huanchaco /Comisaria del Milagro

En el siguiente cuadro se puede observar que entre los años 2019 al 2022 los casos reportados con mayor frecuencia son hurto simple y hurto agravado reportados por la Comisaria de Huanchaco.



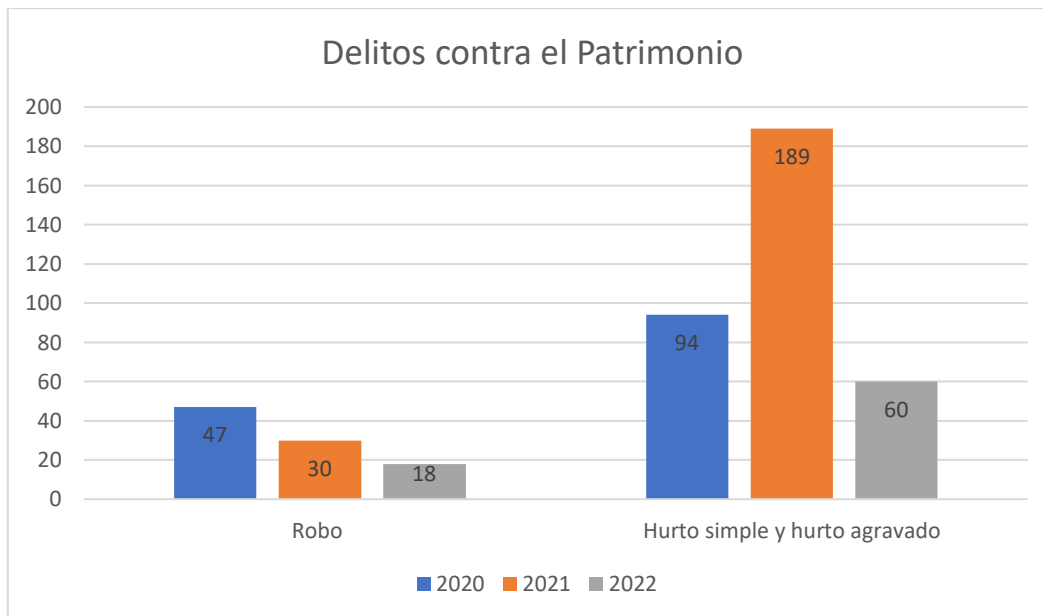
ELABORACIÓN: Secretaría Técnica del CODISEC – Huanchaco



COMISARIA DE MILAGRO	2020	2021	2022
Robo	47	30	18
Hurto simple y hurto agravado	94	189	60

Fuente: Comisaria de Huanchaco /Comisaria del Milagro

En el cuadro se puede visualizar que en el año 2021 fueron reportados el mayor número de casos de hurto siempre y hurto agravado por la comisaria del Milagro con 189 casos.



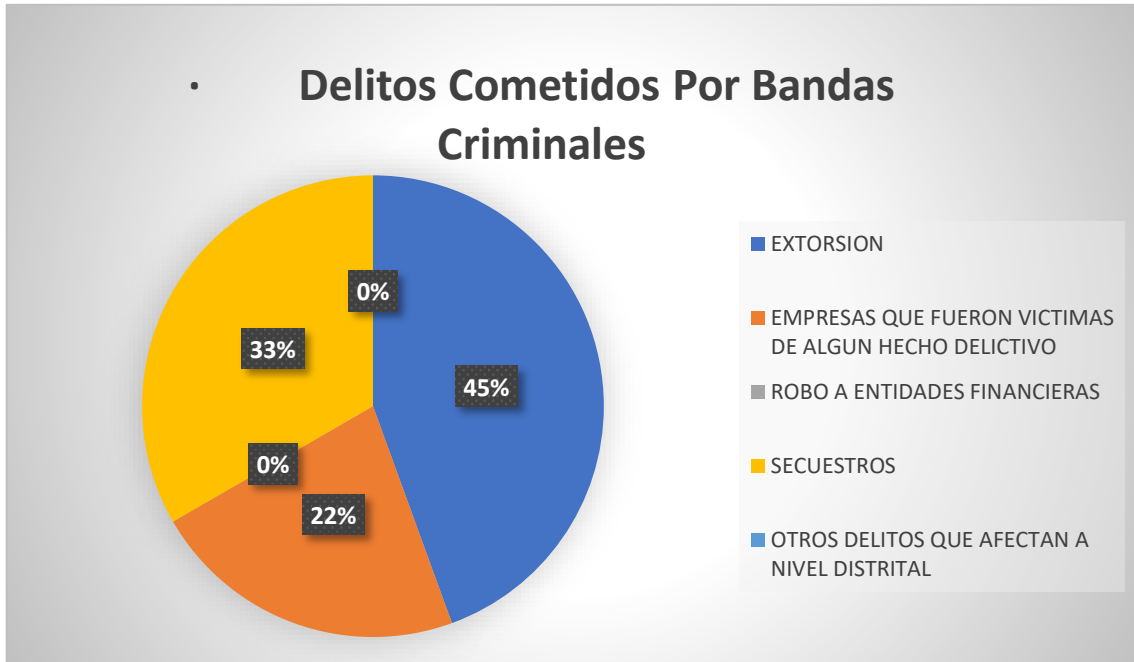
ELABORACIÓN: Secretaría Técnica del CODISEC – Huanchaco

d) Delitos Cometidos Por Bandas Criminales

COMISARIA DE HUANCHACO	TOTAL, DE AÑOS DE 2019 AL 2022
EXTORSION	4
EMPRESAS QUE FUERON VICTIMAS DE ALGUN HECHO DELICTIVO	2
ROBO A ENTIDADES FINANCIERAS	0
SECUESTROS	3
OTROS DELITOS QUE AFECTAN A NIVEL DISTRITAL	0

Fuente: Comisaria de Huanchaco /Comisaria del Milagro

En el siguiente cuadro se puede observar que entre los años 2019 al 2022 hay 4 casos reportados de extorsión siendo el de mayor incidencia.

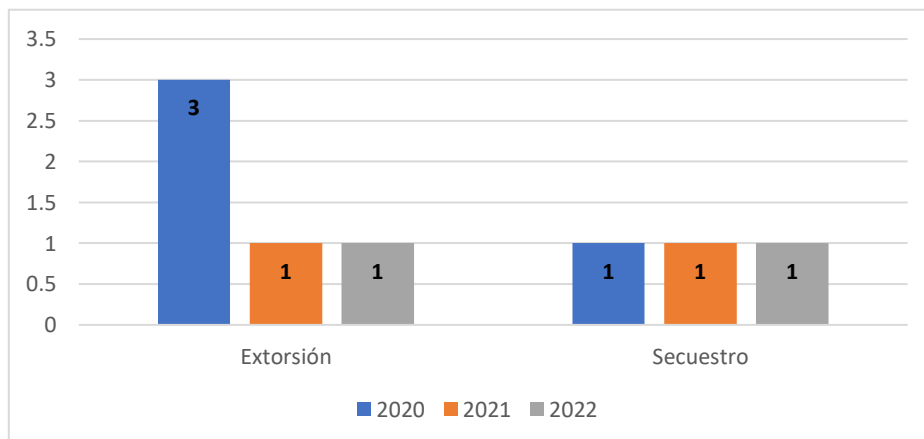


ELABORACIÓN: Secretaría Técnica del CODISEC – Huanchaco

COMISARIA DE MILAGRO	2020	2021	2022
Extorsión	3	1	1
Secuestro	1	1	1

Fuente: Comisaria de Huanchaco /Comisaria del Milagro

En el siguiente cuadro se puede observar que en el año 2020 hay 3 casos reportados de extorsión siendo los de mayor incidencia



ELABORACIÓN: Secretaría Técnica del CODISEC – Huanchaco



1.2.3 MAPA DEL DELITO DE LA COMISARIA DE HUANCHACO Y EL MILAGRO



Plan de Acción Distrital de Seguridad Ciudadana
De HUANCHACO 2023
AÑO DEL FORTALECIMIENTO DE LA SOBERANÍA NACIONAL”



Nº	PUNTOS CRITICOS
	LUGAR (AV. JR. CALLE, PSJE.ETC)
1	MZ.X.LT.09 SECTOR 10- EL MILAGRO
2	MZ. E LT.17 SECTOR 5 - EL MILAGRO
3	CALLE GARCILASO DE LA VEGA MZ.08 LT.27
4	AV. TUPAC AMARU MZ.11 LT 1 - CP EL MILAGRO
5	CALLE MANCO CAPAC ALT.PLAZA DE ARMAS
6	SECTOR 4 SUB SECTOR 7, CALLE 16 - LOS HUERTOS - EL MILAGRO
7	MZ. F LT.13 SECTOR VII - EL MILAGRO V.FISICA/V.PSICOLOGICA
8	MZ. O LT. 12 SECTOR LA MOLINA - EL MILAGRO V. PSICOLOGICA
9	MZ. G LT.11-EL MILAGRO V.FISICA/V.PSICOLOGICA
10	CALLE LUIS BANCHERO ROSSI/CALLE JUAN VELAZCO ALVARADO V.FISICA/V.PSICOLOGICA
11	AV. MIGUEL GRAU.5 LT.7 - EL MILAGRO V. PSICOLOGICA
12	SECTOR X CPM V. PSICOLOGICO
13	SECTOR X CPM EL MILAGRO V. JOSE SANDOVAL - EL MILAGRO V.FISICA/V.PSICOLOGICA
14	MZ. 1 LT. 10 SECTOR X - EL MILAGRO V.FISICA/V.PSICOLOGICA
15	CALLE NICOLAS DE PIEROLA CON CALLE SAN MARTIN -EL MILAGRO V.FISICA/V.PSICOLOGICA
16	MZ.58 LT. 01 SECTOR 3-CP EL MILAGRO V.FISICA/V.PSICOLOGICA
17	MZ. R LT 08 SECTOR VA - EL MILAGRO V. PSICOLOGIA
18	MZ.29 LT.02 VILLA INDUSTRIAL V.FISICA/V.PSICOLOGICA
19	AV. MIGUEL GRAU CON TUPAC AMARU V. FISICA
20	PSJE. EL PORTON ROJO MZ B LT. 6 SECTOR VI - EL MILAGRO V.FISICA/V.PSICOLOGICA
21	AV. MIGUEL GARU N° 2113 SECTOR 10-CP EL MILAGRO V.FISICA/V.PSICOLOGICA
22	PSJE.L MZ I LT. 16 SECTOR IV - EL MILAGRO V. PSICOLOGICA
23	AV. WINCHANZAO SECTOR 8 - EL MILAGRO
24	MZ. C LT 09 SECTOR 10 (PARTE BAJA) - EL MILAGRO
25	MZ. P LT .6 SECTOR 6B - EL MILAGRO
26	CENTRO DE SALUD MATERNO INFANTIL CP EL MILAGRO
27	PSJE EL MILAGRO MZ. E LT. 24 SECTOR 6D-CP EL MILAGRO
28	AV. MIGUEL GRAU (OVALO) EL MILAGRO
29	CALLE LUIS ALBERTO SANCHEZ MZ R LT 4 SECTOR 6B - EL MILAGRO
30	AV. MIGUEL GRAU (ALT.PARADERO 11) EL MILAGRO RECEPTACION
31	CALLE JUAN VELASCO CON CALLE BUENOS AIRES SECTOR II-EL MILAGRO RECEPTACION
32	SECTOR LOS HUERTOS MZ. F
33	CALLE MANCO CAPAC MZ 25 SECTOR V-EL MILAGRO
34	MZ.18 LT 18 PSJE E SECTOR VI B EL MILAGRO
35	MZ 14 LT 01 CALLE SAN PEDRO EL MILAGRO
36	MZ 08 LT 05 EL MILAGRO
37	AV MIGUEL GRAU CON SINCHI ROCA
38	CENTRO EDICATIVO SEÑOR DE LOS ILAGROS
39	AV MIGUEL GRAU CON AV TUPAC AMARU CONDUCIR VEHICULO EN ESTADO DE EBRIEDAD
40	AV INDUSTRIAL SECTOR IV EL MILAGRO CONDUCIR VEHICULO EN ESTADO DE EBRIEDAD
41	AV MIGUEL GRAU CON CALLE BUENOS AIRES CONDUCIR VEHICULO EN ESTADO DE EBRIEDAD



Plan de Acción Distrital de Seguridad Ciudadana
De HUANCHACO 2023
AÑO DEL FORTALECIMIENTO DE LA SOBERANÍA NACIONAL”



42	AV. MIGUEL GRAU CON CALLE JOSE CARLOS MARIATEGUI CONDUCIR VEHICULO EN ESTADO DE EBRIEDAD
43	CALLE PROGRESO CON CALLE LEONCIO PRADO CONDUCIR VEHICULO EN ESTADO DE EBRIEDAD
44	AV. MIGUEL GRAU KM 573-EL MILAGRO CONDUCIR VEHICULO EN ESTADO DE EBRIEDAD
45	PANAMERICANA NORTE (ALT.INGRESO SECTOR MARBELLA) CONDUCIR VEHICULO EN ESTADO DE EBRIEDAD
46	11 DE LA AV. BANCHERO ROSSI-EL MILAGRO CONDUCIR VEHICULO EN ESTADO DE EBRIEDAD
47	AV. JUAN VELASCO AÑVARADO CON CALLE INCA ROCA CONDUCIR VEHICULO EN ESTADO DE EBRIEDAD
48	AV. JUAN VELASCO ALVARADO (ALT PLAZA DE ARMAS EL MILAGRO) CONDUCIR VEHICULO EN ESTADO DE EBRIEDAD
49	AV. MIGUEL GRAU CON CALLE GRACILASO DE LA VEGA CONDUCIR VEHICULO EN ESTADO DE EBRIEDAD
50	AV. INDUSTRIAL MZ 16 LT 07 SECTOR 3 - EL MIAGRO CONDUCIR VEHICULO EN ESTADO DE EBRIEDAD
51	MZ. A LT 10 SECTOR VI - D EL MILAGRO CONDUCIR VEHICULO EN ESTADO DE EBRIEDAD
52	AV. MIGUEL GRAU ALT.POLICLINICO LUJAN CONDUCIR VEHICULO EN ESTADO DE EBRIEDAD
53	CALLE SINCHI ROCA Y CALLE EL MILAGRO CONDUCIR VEHICULO EN ESTADO DE EBRIEDAD
54	CALLE JUAN VELASCO ALVARADO CON ALFONSO UGARTE CONDUCIR VEHICULO EN ESTADO DE EBRIEDAD
55	JR. MANCO CAPAC CUADRA 2 CONDUCIR VEHICULO EN ESTADO DE EBRIEDAD
56	ALLE LEONCIO PRADO CON DEAN SAAVEDRA - EL MILAGRO CONDUCIR VEHICULO EN ESTADO DE EBRIEDAD
57	ALT.PLAAZA DE ARMAS EL MILAGRO CONDUCIR VEHICULO EN ESTADO DE EBRIEDAD
58	AV.AV. MIGUEL GRAU (4TO PARADER) - EL MILAGRO CONDUCIR VEHICULO EN ESTADO DE EBRIEDAD
59	AV. MIGUEL GRAU KM 573 - EL MILAGRO
60	AV. MIGUEL GRAU CON TUPAC AMARU
61	AV. MIGUEL GRAU CON CALLE BUENOS AIRES
62	AV MIGUEL GRAU CON CALLE LIBERTADORES
63	AV MIGUEL GRAU (ALT PARADERO 45)
64	AV. MIGUEL GRAU CON CALLE ALFONSO UGARTE
65	AV. MIGUEL GRAU (ALT OVALO MILAGRO)
66	AV MIGUEL GRAU CON CALLE ATAHUALPA - EL MIGARO
67	CALLE MANXO CAPAC MZ 09LT 12 SECTOR II EL MILAGRO
68	AV INDUSTRIAL (ALT I.E.P JOSEPH NOVAR MZ 30 LT 12

EQUIPAMIENTO URBANO
<u>SALUD</u>
<u>CENTROS DE SALUD</u>
1.CENTRO DE SALUD MATERNO INFATIL EL MILAGRO
<u>EDUCACION</u>
<u>CENTRO EDUCATIVO INICIAL</u>
1.COLEGIO INICIAL N°118
2.COLEGIO INICIAL N°127
3.COLEGIO INICIAL N°1629
4.COLEGIO INICIAL N°1795



Plan de Acción Distrital de Seguridad Ciudadana
De HUANCHACO 2023
AÑO DEL FORTALECIMIENTO DE LA SOBERANÍA NACIONAL”






5. COLEGIO INICIAL N°2153
6. COLEGIO INICIAL N°2154
7. COLEGIO INICIAL N°2158
8. COLEGIO INICIAL N°2177
9. COLEGIO INICIAL N°2178
10. COLEGIO INICIAL N°2208
11. COLEGIO INICIAL N°2209
12. COLEGIO INICIAL N°2210
13. COLEGIO INICIAL N°2270
14. COLEGIO INICIAL N°2271
15. COLEGIO INICIAL N°2305
16. COLEGIO INICIAL N°81773 SIMON BOLIVAR
<u>ESCUELA PRIMARIA</u>
1. N°81773 SIMON BOLIVAR
2. N°80081 JULIO GUTIERRES SOLARI
3. N°81714 SEÑOR DE LOS MILAGROS
4. N°82072 AOLDO REATEGUI REATEGUI
5. N°82073 SAN MARTIN DE PORRES
<u>ESCUELA SECUNDARIA</u>
1. N°81773 SIMON BOLIVAR
2. N°80081 JULIO GUTIERRES SOLARI
3. N°81714 SEÑOR DE LOS MILAGROS
4. N°82072 AOLDO REATEGUI REATEGUI
5. N°82073 SAN MARTIN DE PORRES
<u>SERVICIOS Y RECREACION</u>
<u>PARQUES</u>
<u>MERCADOS</u>
1. MERCADO SANTA ROSA
2. MERCADO SEÑOR DE LOS MILAGROS
3. MERCADO CORAZON DE JESUS
<u>IGLESIAS CATOLICAS</u>
1. SAN JOSE
<u>OTROS</u>
<u>CEMENTERIO</u>
<u>GRIFO</u>

LEYENDA FUERZAS	
CPNP EL MILAGRO	
SECTORES:	06
UUMM CIA:	06
PATRULLAJE A PIE:	03
CUADRANTE SEGURO:	06
PATRULLAJE INTEGRADO:	02

LEYENDA	
	CONTRA EL PATRIMONIO
	HURTO  1
	ROBO  2
	APROPIACIÓN ILÍCITA  3
	ESTAFAS  4
	OTROS(1)  5
	CONTRA LA VIDA EL CUERPO Y LA SALUD
	HOMICIDIO  1
	ABORTO  2
	LESIONES  3
	EXPOSICIÓN A PELIGRO O ABANDONO DE PERSONAS EN PELIGRO  4
	OTROS  5
	CONTRA LA SEGURIDAD PÚBLICA
	MICROCOMERCIALIZACIÓN DE DROGA  1
	TENENCIA ILEGAL DE ARMAS  2
	OTROS  3
	CONTRA LA FE PÚBLICA
	FALSIF. DE DOCUM. EN GENERAL  1
	OTROS (2)  2
	CONTRA EL ORDEN PÚBLICO
	SEDIACIÓN  1
	ATENTADOS CONTRA LA AUTORIDAD  2
	OTROS (3)  3
	CONTRA LA LIBERTAD
	VIOLACIÓN LIBERTAD PERSONAL  1
	VIOLACIÓN INTIMIDAD  2
	VIOLACIÓN DOMICILIO  3
	VIOLACIÓN LIBERTAD SEXUAL  4
	OFENSA PUDOR PÚBLICO  5
	OTROS(4)  6
	PANDILLAJE PERNICIOSO
	OTRO DELITOS(*)  1

LEYENDA	
	MUNICIPALIDAD CPM EL MILAGRO Calle Tupac Amaru Mz. 11 Lote 13 - El Milagro
	COMISARÍA EL MILAGRO Calle Tupac Amaru Mz. 11 Lote 1 - El Milagro
	CAMARAS DE VIDEO VIGILANCIA
	CVV C. P. EL MILAGRO
1	Ca. sin nombre con Ca. San Juan
2	Av. El Milagro con Jr. José Carlos Mariátegui
3	Ca. Huáscar con Ca. 2, Sector VI
4	Av. Industrial con Ca. Francisco Bolognesi
5	Ca. San Martín con Ca. Ciro Alegría
6	Ca. San Juan con Av. Miguel Grau
7	Ca. Ciro Alegría con Av. Miguel Grau
8	Ca. Simón Bolívar con Ca. José Carlos Mariátegui
9	Av. Simón Bolívar con Ca. Jorge Chávez
10	Ca. Leoncio Prado con Ca. Nicolás de Piérola
11	Ca. José Galvez con Calle Leoncio Prado
12	Av. Miguel Grau con Ca. José Sandoval
13	Ca. Luis Bancho Rossi con Ca. San Martín
14	Ca. Buenos Aires con Av. Víctor Raúl
15	Plaza de Armas
	ESTABLECIMIENTO PENITENCIARIO
	EP TRUJILLO VARONES
	EP TRUJILLO MUJERES

	PAR Puesto de Auxilio Rápido
	PRI Puesto de Respuesta Inmediata
	PAC Puesto de Aproximación Ciudadana



Plan de Acción Distrital de Seguridad Ciudadana
De HUANCHACO 2023
AÑO DEL FORTALECIMIENTO DE LA SOBERANÍA NACIONAL”



UBICACIÓN DE PUNTOS CRITICOS

N°	LUAGAR:(AV.JR. CALLE, PSJE.ETC)	DELITO
1	AV. CALLE HUSARES DE JUNIN SECTOR VILLA EL PROGRESO-HUANCHACO	DCP
2	AV CHAN CHAN S/N REF AGRICOLA GRAN CHIMU	DCP
3	AV. HUSARES DE JUNIN MZ H LT 06 SECTOR VALDIVIA ALTA	DCP
4	AV LA RIBERAS/N PARQUE HUANKARUTE -PLAYA EL ELIO	DCP
5	AV LOS JAZMINES -VICTOR RAUL	DCP
6	AV LOS LAURELES MZ K9 LT3 SECTOR LOS HUERTOS CPM VICTOR RAUL	DCP
7	AAHH VICTOR RAUL HAYA DE LA TORRE MZ 32	DCP
8	AV PANAMERICANA FRONTIS DE RESIDENCIAL SAN FRANCISCO	DCP
9	AV RAMON CASTILLA N°750	DCP
10	AV SECTOR VALDIVIA BAJA	DCP
11	AV VICTOR LARCO BOQUERON HUANCHACO	DCP
12	CA.LAS CAMELIAS-HUANCHACO	DCP
13	BARRIO I MZ H LT 18 SECTOR EL TABLAZO-HUANCHACO	DCP
14	OVALO HUANCHACO	DCP
15	PARQUE LAS HORTENSIAS - HUANCHACO	DCP
16	PLAZA DE ARMAS DE LAS LOMAS DE HUANCHACO	DCP
17	SECTOR EL TROPICO	DCP
18	AV PANAMERICANA NORTE/OVALO HUANCHACO HACIA LA DERECHA	DCP
19	AV.VIA DE EVITAMIENTO KM 581	DCP
20	AV VIRGEN DEL SOCORRO	DCP
21	CA. ROSALES 362 AA HH BELLO HORIZONTE - HUANCHACO	DCP
22	CARRETERA HUANCHACO COSTADO DEL GRIFO PECSA	DCP
23	KM 11 AUTOPISTA TRUJILLO HUANCHACO SECTOR HUANCHAQUITO	DCP
24	VILLA LAS FLORES MZ B LT 18 AA HH RAMON CASTILLA	DCP
25	OVALO HUANCHACO	DCP
26	PLAYA EL SILENCIO - HUANCHACO	DCP
27	URBANIZACION SOL DE CHAN CHAN	DCP
28	AV LA RIBERA S/N PARQUE HUANCHACARUTE PLAYA EL ELIO USURPACION	DCP
29	AV VIA EVITAMIENTO KM 581 USURPACION	DCP
30	SECTOR WINCHAZAO KM 577 HUANCHACO USURPACION	DCP
31	AA HH LAS LOMAS HUANCHACO MZ 11 LT 05 USURPACION	DCP
32	VALDIVIA ALTA HUANCHACO USURPACION	DCVCS
33	VILLA PROGRESO MZ A LT 04 USURPACION	DCVCS
34	AV DEAN SAAVEDRA N° 110 HUANCHACO V. FISICA	DCVCS
35	AA HH LAS LOMAS MZ 40 LT 7 I ETAPA V. FISICA	DCVCS
36	CA. JUAN 23 MZ A LOTE 01 VILLA LOS ANGELES - RAMON CASTILLA V. FISICA	DCVCS
37	RAMON CASTILLA CERCA AL MOLINO DE ARROZ V. FISICA	DCVCS
38	SANTA MARIA BAJA DE CHAN CHAN EL TROPICO V. FISICA	DCVCS
39	SECTOR EL BOQUERON S/N RESTAURANT EL CARTAGENA V. FISICA	DCVCS
40	SECTOR EL TROPICO V. FISICA	DCVCS



Plan de Acción Distrital de Seguridad Ciudadana
De HUANCHACO 2023
AÑO DEL FORTALECIMIENTO DE LA SOBERANÍA NACIONAL”



41	SP VICTOR RAUL HATYA DE LA TORRE MZ 80 LT 14 V. PSICOLOGICA	DCVCS
42	AA HH CERRITO LA VIRGEN MZ 5 LT 12 HUANCHACO V. PSICOLOGICA	DCVCS
43	AV CERRITO DE LA VIRGEN 110 HUANCHACO V. PSICOLOGICA	DCVCS
44	AV LA RIBERA MZ A / SAN PEDRO HUANCHQUITO BAJO V. PSICOLOGICA	DCVCS

N°	LUAGAR:(AV.JR. CALLE, PSJE.ETC)	DELITO
45	AV RAMON CSATILLA N 240 FRENTE AL COLEGIO MILITAR V. PSICOLOGICA	DCVS
46	CA. TUPAC AMARU N°110 EL BOQUERON V. PSICOLOGICA	DCVS
47	CA. LAS TUNAS 260 AA HH RAMON CASTILLA V. PSICOLOGICA	DCVS
48	CA. LOS FICUS 259 HUANCHACO V. PSICOLOGICA	DCVS
49	CA. LOS OLIVOS 127 URB MARIA DEL SOCORRO V. PSICOLOGICA	DCVS
50	LOS JARDINES DEL TROPICO- HUANCHACO V. PSICOLOGICA	DCVS
51	RESIDENCIAL SAN FRANCISCO MZ E LT 14 V. PSICOLOGICA	DCVS
52	AA HH VICTOR RAUL HAYA DE LA TORRE MZ E LT 14 V. PSICOLOGICA	DCVS
53	AA HH LAS LOMAS HUANCHACO V. PSICOLOGICA	DCVS
54	AA HH SAN FRANCISCO CA. 5 DE MAYO MZ C LT 6 V. PSICOLOGICA	DCVS
55	AA HH VICTOR RAUL HAYA DE LA TORRE MZ 9 LT 29 V. PSICOLOGICA	DCVS
56	AV ANTISUYO MZ 83 LT 1A CP VICTOR RAUL HAYA DE LA TORRE V. PSICOLOGICA	DCVS
57	AV EL SOL MZ 34 LT 19 AA HH VICTOR RAUL V. PSICOLOGICA	DCVS
58	AA HH VICTOR RAUL MZ MLT 54 V. PSICOLOGICA	DCVS
59	CP VICTOR RAUL HAYA DE LA TORRE MZ 25 LT 11 V. PSICOLOGICA	DCVS
60	AV VICTOR RAUL/CA. ALCIDES CAARRION HUANCHQUITO BAJO V. PSICOLOGICA	DCVS
61	AA HH LAS LOMAS DE HUANCHACO MZ A LT 12 V. PSICOLOGICA	DCVS
62	CA. SAN PABLO MZ 23 LT 16 AA HH LAS LOMAS DE HUANCHACO V. PSICOLOGICA	DCVS
63	CA. PROGRESO MZ 5 LT 9 AA HH CERRITO DE LA VIRGEN HUANCHACO V. PSICOLOGICA	DCVS
64	CRUCE AEROPUERTO HUANCHACO KM 7 V. PSICOLOGICA	DCVS
65	VILLA HUANCHACI MZ Y LT 05 AA HH VICTOR RAUL V. PSICOLOGICA	DCVS
66	SECTOR VILLA LOS ANGELES MZ H LT 09 HUANCHACO V. PSICOLOGICA	DCVS
67	CA. MIGUEL GRAU 135 SECTOR VILLA DEL MAR	DCL
68	PASAJES TRES PALOS	DCL
69	AV CAHN CHAN ALTURA DEL MUSEO DE SITIO CHAN CHAN ACCIDENTE DE TRANSITO	DCSP
70	AV MANSICHE ALTURA DE LA PARROQUIA SAN JOSE ACCIDENTE DE TRANSITO	DCSP
71	AV MANSICHE ALTURA DEL COLEGIO BRUNING ACCIDENTE DE TRANSITO	DCSP
72	AV LA RIBERA/CA.LOS PINOS ACCIDENTE DE TRANSITO	DCSP
73	AV RAMON CASTILLA FRENTE AL MINIMARKET TOÑO ACCIDENTE DE TRANSITO	DCSP
74	CA. INDEPENDENCIA /CA. MIGUEL GRAU ACCIDENTE DE TRANSITO	DCSP
75	CA.LOS EUCALIPTOS MZ 23 LT 1A SECTOR LOS HUETOS ACCIDENTE DE TRANSITO	DCSP
76	CA. MAMA OCLLO MZ D CPM VICTOR RAUL HAYA DE LA TORRE ACCIDENTE DE TRANSITO	DCSP
77	SECTOR LAS CANTERAS DE HUANCHACO CA. WICHANZAO ACCIDENTE DE TRANSITO	DCSP



Plan de Acción Distrital de Seguridad Ciudadana
De HUANCHACO 2023
AÑO DEL FORTALECIMIENTO DE LA SOBERANÍA NACIONAL”



78	CARRETERA A HUANCHACO ALTURA DE EX GIULIANAS ACCIDENTE DE TRANSITO	DCSP
79	CARRETERA A HUANCHACO FRENTE A LA CENTRAL DE MONITOREO ACCIDENTE DE TRANSITO	DCSP
80	CARRETERA A HUANCHACO Y ENTRADA DE HUANCHAQUITO ACCIDENTE DE TRANSITO	DCSP
81	CARRETERA A HUANCHACO ALT ACADEMIA PRE MILITAR ACCIDENTE DE TRANSITO	DCSP
82	CARRETERA A HUANCHACO ALTURA DE LA GARITA DE CONTROL ACCIDENTE DE TRANSITO	DCSP
83	CARRTERA COSTANERA KM8 ACCIDENTE DE TRANSITO	DCSP
84	CARRTERA PANAMERICANA NORTE KM574 ACCIDENTE DE TRANSITO	DCSP
85	CARRTERA PANAMERICANA NORTE KM 578 ACCIDENTE DE TRANSITO	DCSP
86	LLOS LAURELES SECTOR EL TROPICO ACCIDENTE DE TRANSITO	DCSP
87	OVALO HUANCHACO ACCIDENTE DE TRANSITO	DCSP
88	SECTOR LAS BRISAS ACCIDENTE DE TRANSITO	DCSP

EQUIPAMIENTO URBANO

SALUD

CENTROS DE SALUD

1.C.S HUANCHACO

2.C.S VICTOR RAUL

PUESTOS DE SALUD

1.P.S HUANCHAQUITO

3.P.S EL TROPICO

2.P.S VILLA DEL MAR

EDUCACION

CENTRO EDUCATIVO INICIAL

1.COLEGIO INICIAL N° 80033 JOSE OLAYA BALANDRA

2.COLEGIO INICIAL N° 80034 MARIA DEL SOCORRO

3.COLEGIO INICIAL N°80628

4.COLEGIO INICIAL N° NUESTRA SEÑORA DEL PERPETUO SOCORRO

5.COLEGIO INICIAL N° SAN FRANCISCO DE ASIS

6.COLEGIO INICIAL N° TELMO HOYLE DE LOS RIOS

7. COLEGIO INICIAL N°81766

8.COLEGIO INICIAL N° SAN CARLOS

9.COLEGIO INICIAL N° LUIS GONZALES ORBEGOZO

10.COLEGIO INICIAL N° 1786

11.COLEGIO INICIAL N° MANUELITA ROSELL DE PINILLOS

12.COLEGIO INICIAL N° CERRITO DE LA VIRGEN

13.COLEGIO INICIAL N° 2312

14 COLEGIO INICIAL N°2338

15.COLEGIO INICIAL N°2339

16.COLEGIO INICIAL N°2340

16.COLEGIO INICIAL N°2341

ESCUELA PRIMARIA



Plan de Acción Distrital de Seguridad Ciudadana
De HUANCHACO 2023
AÑO DEL FORTALECIMIENTO DE LA SOBERANÍA NACIONAL”



1. N° 80033 JOSE OLAYA BALANDRA
2. N° 80034 MARIA DEL SOCORRO
3. N° 80628
4. N° 80848 NUESTRA SEÑORA DEL PERPETUO SOCORRO
5.N°81609 SAN FRANCISCO DE ASIS
6.N° 81758 TELMO HOYLE DE LOS RIOS
7.N°81766
8.N°82068 SAN CARLOS
9.N°80076 MILENARIO CHAN CHAN
10.N°80079 MIGUEL GRAU
<u>ESCUELA PRIMARIA</u>
1. N° 80033 JOSE OLAYA BALANDRA
2.N° 80034 MARIA DEL SOCORRO
3.. N° 80628
4.N°80848 NUESTRO SEÑORA DEL PERPETUO SOCORRO
5.N°81609 SAN FRANCISCO DE ASIS
6.N° 81758 TELMO HOYLE DE LOS RIOS
7.81766
8.N°82068 SAN CARLOS
9.N°80076 MILENARIO CHAN CHAN
N°80076 MIGUEL GRAU
<u>ESCUELA SECUNDARIA</u>
1.N°80033 JOSE OLAYA BALANDRA
2.N°81758 TELMO HOYLE DE LOS RIOS
3. GRAN MARISCAL RAMON CASTILLA
<u>SERVICIOS DE RECREACION</u>
<u>PARQUES</u>
<u>MERCADOS</u>
1.MERCADO MARIA DEL SOCORRO
2.MERCADO 28 DE JULIO
3.MERCADO VICTOR RAUL
<u>IGLESIAS CATOLICAS</u>
1.SANTUARIO NUESTRA SEÑORA DE LA CAMDELARIA DEL SOCORRO
2.CAPILLA EL SALVADOR
3.CAPILLA SAN JOSE
4.CAPILLA LOS ANGELES DEL DIVINO NIÑO
5.CAPILLA SEÑOR DE LOS MILAGROS LAS LOMAS
6.CAPILLA SANTISIMA CRUZ
7.CAPILLA SAN PEDRO APOSTOL - HUANCHAQUITO
8.CAPILLA EL TROPICO
<u>OTROS</u>
<u>CEMENTERIO</u>
1.CEMENTERIO MUNICIPAL MARIA SOCORRO - HUANCHACO
2.CAMPO SANTO PADRE ETERNO



Plan de Acción Distrital de Seguridad Ciudadana
De HUANCHACO 2023
AÑO DEL FORTALECIMIENTO DE LA SOBERANÍA NACIONAL”



COMPAÑÍA DE BOMBEROS
1.COMPAÑÍA DE BOMBEROS HUANCHACO BEACH N°227
AEROPUERTO
1.AEROPUERTO INTERNACIONAL CAP.FAP CARLOS MARTINEZ DE PINILLOS
GRIFO

LEYENDA	
	CONTRA EL PATRIMONIO
	HURTO 1
	ROBO 2
	APROPIACIÓN ILÍCITA 3
	ESTAFAS 4
	OTROS(1) 5
	CONTRA LA VIDA EL CUERPO Y LA SALUD
	HOMICIDIO 1
	ABORTO 2
	LESIONES 3
	EXPOSICIÓN A PELIGRO O ABANDONO DE PERSONAS EN PELIGRO 4
	OTROS 5
	CONTRA LA SEGURIDAD PÚBLICA
	MICROCOMERCIALIZACIÓN DE DROGA 1
	TENENCIA ILEGAL DE ARMAS 2
	OTROS 3
	CONTRA LA FE PÚBLICA
	FALSIF. DE DOCUM. EN GENERAL 1
	OTROS (2) 2
	CONTRA EL ORDEN PÚBLICO
	SEDICIÓN 1
	ATENTADOS CONTRA LA AUTORIDAD 2
	OTROS (3) 3
	CONTRA LA LIBERTAD
	VIOLACIÓN LIBERTAD PERSONAL 1
	VIOLACIÓN INTIMIDAD 2
	VIOLACIÓN DOMICILIO 3
	VIOLACIÓN LIBERTAD SEXUAL 4
	OFENSA PUDOR PÚBLICO 5
	OTROS(4) 6
	PANDILLAJE PERNICIOSO
	OTRO DELITOS(*) 1

LEYENDA	
	MUNICIPALIDAD DISTRITAL DE HUANCHACO Av. La Ribera N° 165 Huanchaco
	MUNICIPALIDAD CENTRO POBLADO
	1. C. P VICTOR RAUL HAYA DE LA TORRE Calle Corekenes Mz. 40 Lote 1 C. P. Victor Raul Haya de la Torre
	2. C. P EL TROPICO Calle Los Pinos N° 114 C. P. El Tropic
	3. C. P VILLA DEL MAR Calle 9 de Octubre Mz. A Lote 6 C. P Villa del Mar
	COMISARIA HUANCHACO Calle Colon N° 481 Huanchaco
	PUESTO DE AUXILIO RAPIDO C. P. M Victor Raul
	CAMARAS DE VIDEO VIGILANCIA
	CVV HUANCHACO BALNEARIO
	1 Av. Victor Larco con Ca. El Pescador - Los Tumbos
	2 Av. Victor Larco con Av. Circunvalación
	3 Av. La Ribera con Ca. Túpac Amaru (estadio)
	4 Av. Cerrito de La Virgen
	5 Av. La Ribera con Jr. Unión
	6 Av. La Ribera con Av. Libertad
	7 Av. La Ribera (Frente a los Ficus)
	8 Ca. Los Geranios con Ca. Los Olmos
	9 Av. Libertad con Av. Dean Saavedra
	10 Frente al Puente del Baden
	11 Av. Juan Pablo con Ca. Jesús de Nazareth
	12 Calle Santa Rosa con Pasaje 1
	13 Frente a PV1
	14 Av. La Ribera / Calle Unión
	15 Av. Víctor Larco / Calle Ricardo Palma
	16 Playa Azul, Sector la Poza
	CVV C. P. M. HUANCHAQUITO
	17 Ca. Cecilio Venegas con Av. Costanera
	18 Av. Aviación con Av. Piura
	19 Av. Aviación con Av. Evitamiento
	19 Av. Aviación con Av. Evitamiento
	20 (San Carlos), Calle 2 / Pasaje 2
	21 Calle 03 / Calle 08 - Huanchaquito Alto
	22 Av. Aeropuerto
	23 Ovalo Huanchaco
	CVV C. P. M. EL TROPICO
	24 Av. Mansiche con Ca. César Vallejo
	25 Av. Libertad, Valdivia Baja
	27 Av. Los Cedros con Ca. Húsares de Junín
	Av. Mansiche con Av. El Trópico
	CVV C. P. M. VILLA DEL MAR
	28 Av. Mansiche con Ca. 28 de Julio
	29 Ca. 28 de Julio con Ca. 2 de Mayo
	30 Av. Mansiche con Av. El Cortijo - Urb. Alameda
	31 Ca. Libertad con Av. EL Cortijo - Urb. Alameda
	CVV C. P. M. VICTOR RAUL
	32 Av. Integracion - Los Cocoteros
	33 Av. Integracion - Paradero de Los Girasoles
	34 Av. Alan Garcia - Cerca a la Bodega Espinoza
	35 Plaza de Armas del C.P.M. Victor Raul
	36 Av. Integracion con Av. Alan Garcia
	37 Av. Nuevo Trujillo - Cerca Grifo Gutis
	38 Av. Nuevo Trujillo - Cerca a la Piscina
	PUESTOS DE VIGILANCIA
	PV1 Entrada de Huanchaco Balneario
	PV2 Costado del Puente del Baden Las Lomas - Av. Libertad
	PV3 Al costado del Cementerio Municipal de Huanchaco
	PV4 Terminando el Boqueron - Av. Victor Larco / Ca. El Pescador
	PV5 Subida Carretera al ejercito - El Silencio



Plan de Acción Distrital de Seguridad Ciudadana
De HUANCHACO 2023
AÑO DEL FORTALECIMIENTO DE LA SOBERANÍA NACIONAL”



**MAPA DEL RIESGO DE LA COMISARIA DE
HUANCHACO Y EL MILAGRO**



Plan de Acción Distrital de Seguridad Ciudadana
De HUANCHACO 2023
AÑO DEL FORTALECIMIENTO DE LA SOBERANÍA NACIONAL”



UBICACION DE PUNTOS DE RIESGO		RIESGO
N°	LUGAR:(AV. JR. CALLE, PSJE.ETC)	COMERCIO AMBULATORIO
1	AV. GARCILAZO DE LA VEGA /JUAN VELASCO	COMERCIO AMBULATORIO
2	AV. GARCILAZO DE LA VEGA /INDUSTRIAL	COMERCIO AMBULATORIO
3	AV. JUAN VELASCO VELASCO/TUPAC AMRU	COMERCIO AMBULATORIO
4	AV. JUAN VELASCO /ALFONSO UGARTE	COMERCIO AMBULATORIO
5	AV.SAN MATIN/GARCILASO DE LA VEGA	COMERCIO AMBULATORIO
6	AV. GARCILASO DE LA VEGA CON VICTOR RAUL	LUGARES CON NLA O ESCASA ILUMINACION ARTIFICIAL
7	AV. INDUSTRIAL Y ALLE RAMON CASTILLA	LUGARES CON NLA O ESCASA ILUMINACION ARTIFICIAL
8	CALLE JOSE OLAYA Y MIGUEL GRAU	LUGARES CON NLA O ESCASA ILUMINACION ARTIFICIAL
9	CALLE DEAN SAAVEDRA Y JOSE SANDOVAL	LUGARES CON NLA O ESCASA ILUMINACION ARTIFICIAL
10	CALLE HUASCAR Y MIGUEL GRAU	LUGARES CON NLA O ESCASA ILUMINACION ARTIFICIAL
11	AV. GARCILASO DE LA VEGA/JUAN VELASCO	LUGARES SIN SEÑALIZACION EN SEGURIDAD VIAL
12	AV. GARCILASO DE LA VEGA /INDUSTRIAL	LUGARES SIN SEÑALIZACION EN SEGURIDAD VIAL
13	AV. GRACILASO DE LA VEGA /SAN MARTIN	LUGARES SIN SEÑALIZACION EN SEGURIDAD VIAL
14	AV. JUAN VELASCO/YAHUAR HUACA	LUGARES SIN SEÑALIZACION EN SEGURIDAD VIAL
15	AV. JUAN VELASCO /ALFONSO UGARTE	LUGARES SIN SEÑALIZACION EN SEGURIDAD VIAL
16	AV. JUAN VELASCO/BANCHERO ROSSI	LUGARES SIN SEÑALIZACION EN SEGURIDAD VIAL
17	AV. JUAN VELASCO/JOSE SANDOVAL	LUGARES SIN SEÑALIZACION EN SEGURIDAD VIAL
18	AV. MIGUEL GRAU (SIN SEÑALIZACION A LO LARGO DE LA AVENIDA)	LUGARES SIN SEÑALIZACION EN SEGURIDAD VIAL
19	AV. GARCILASO DE LA VEGA CON CALLE SAN MARTIN	PARADEROS INFORMALES
20	AV. GARCILASO DE LA VEGA CON CALLE JUAN VELASCO	PARADEROS INFORMALES
21	AV. TUPAC AMARU CON CALLE JUAN VELASCO	PARADEROS INFORMALES
22	AV. MIGUEL GRAU CON CALLE JOSE SANDOVAL (LOCAL DE EVENTOS EMIMAR)	LUGARES DE RIÑAS

EQUIPAMIENTO URBANO
<u>SALUD</u>
<u>CENTROS DE SALUD</u>
1.CENTRO DE SALUD MATERNO INFATIL EL MILAGRO
<u>EDUCACION</u>
<u>CENTRO EDUCATIVO INICIAL</u>
1.COLEGIO INICIAL N°118
2.COLEGIO INICIAL N°127
3.COLEGIO INICIAL N°1629
4.COLEGIO INICIAL N°1795
5.COLEGIO INICIAL N°2153
6.COLEGIO INICIAL N°2154
7. COLEGIO INICIAL N°2158
8.COLEGIO INICIAL N°2177



Plan de Acción Distrital de Seguridad Ciudadana
De HUANCHACO 2023
AÑO DEL FORTALECIMIENTO DE LA SOBERANÍA NACIONAL”



9. COLEGIO INICIAL N°2178
10. COLEGIO INICIAL N°2208
11. COLEGIO INICIAL N°2209
12. COLEGIO INICIAL N°2210
13. COLEGIO INICIAL N°2270
14. COLEGIO INICIAL N°2271
15. COLEGIO INICIAL N°2305
16. COLEGIO INICIAL N°81773 SIMON BOLIVAR
<u>ESCUELA PRIMARIA</u>
1. N°81773 SIMON BOLIVAR
2. N°80081 JULIO GUTIERRES SOLARI
3. N°81714 SEÑOR DE LOS MILAGROS
4. N°82072 AOLDO REATEGUI REATEGUI
5. N°82073 SAN MARTIN DE PORRES
<u>ESCUELA SECUNDARIA</u>
1. N°81773 SIMON BOLIVAR
2. N°80081 JULIO GUTIERRES SOLARI
3. N°81714 SEÑOR DE LOS MILAGROS
4. N°82072 AOLDO REATEGUI REATEGUI
5. N°82073 SAN MARTIN DE PORRES
<u>SERVICIOS Y REACREACION</u>
<u>PARQUES</u>
<u>MERCADOS</u>
1. MERCADO SANTA ROSA
2. MERCADO SEÑOR DE LOS MILAGROS
3. MERCADO CORAZON DE JESUS
<u>IGLESIAS CATOLICAS</u>
1. SAN JOSE
<u>OTROS</u>
<u>CEMENTERIO</u>
<u>GRIFO</u>

LEYENDA	
1	Áreas públicas abandonadas
2	Lugares con nula o escasa iluminación artificial
3	Lugares con inadecuada señalización en seguridad vial
4	Paraderos informales
5	Lugares de comercio ambulatorio
6	Locales comerciales sin licencia de funcionamiento
7	Lugares donde se expende indebidamente licor a menores de edad o en horario restringido
8	Lugares de concentración de alcohólicos o drogadictos
9	Lugares de riñas
10	Intersección de vías de alta velocidad sin puente peatonal
11	Puntos críticos, zonas inseguras, edificios en mal estado u otros.
12	Otras situaciones que generan inseguridad (empadronamiento, organización y formalización de mototaxistas) y otras propias de cada realidad local.

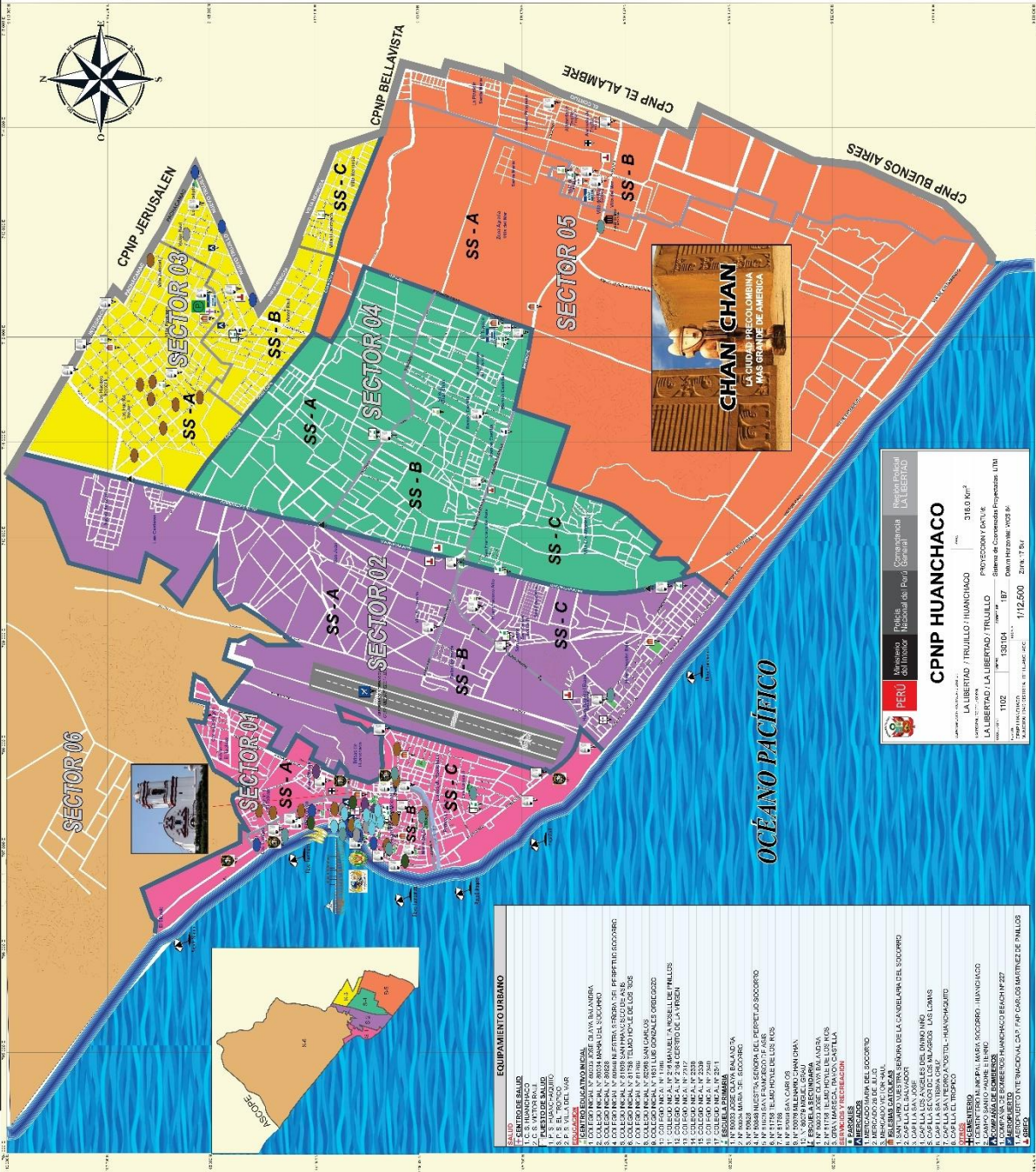
LEYENDA	
	MUNICIPALIDAD CPM EL MILAGRO Calle Tupac Amaru Mz. 11 Lote 13 - El Milagro
	COMISARIA EL MILAGRO Calle Tupac Amaru Mz. 11 Lote 1 - El Milagro
	CAMARAS DE VIDEO VIGILANCIA
	CVV C. P. EL MILAGRO
1	Ca. sin nombre con Ca. San Juan
2	Av. El Milagro con Jr. José Carlos Mariátegui
3	Ca. Huáscar con Ca. 2, Sector VI
4	Av. Industrial con Ca. Francisco Bolognesi
5	Ca. San Martín con Ca. Ciro Alegría
6	Ca. San Juan con Av. Miguel Grau
7	Ca. Ciro Alegría con Av. Miguel Grau
8	Ca. Simón Bolívar con Ca. José Carlos Mariátegui
9	Av. Simón Bolívar con Ca. Jorge Chávez
10	Ca. Leoncio Prado con Ca. Nicolás de Piérola
11	Ca. José Galvez con Calle Leoncio Prado
12	Av. Miguel Grau con Ca. José Sandoval
13	Ca. Luis Bancharo Rossi con Ca. San Martín
14	Ca. Buenos Aires con Av. Víctor Raúl
15	Plaza de Armas
	ESTABLECIMIENTO PENITENCIARIO EP TRUJILLO VARONES EP TRUJILLO MIERREZ



Plan de Acción Distrital de Seguridad Ciudadana
De HUANCHACO 2023
AÑO DEL FORTALECIMIENTO DE LA SOBERANÍA NACIONAL"



MAPA DE RIESGO CPNP HUANCHACO - HUANCHACO - TRUJILLO - LA LIBERTAD



UBICACION DE PUNTOS DE RIESGO

Nº	UBICACION DE PUNTOS DE RIESGO
1	...
2	...
3	...
4	...
5	...
6	...
7	...
8	...
9	...
10	...
11	...
12	...
13	...
14	...
15	...
16	...
17	...
18	...
19	...
20	...
21	...
22	...
23	...
24	...
25	...
26	...
27	...
28	...
29	...
30	...
31	...
32	...
33	...
34	...
35	...
36	...
37	...
38	...
39	...
40	...
41	...
42	...
43	...
44	...
45	...
46	...
47	...
48	...
49	...
50	...

LEYENDA

LEYENDA	LEYENDA
1. Área de riesgo de inundación	1. Área de riesgo de inundación
2. Área de riesgo de incendio	2. Área de riesgo de incendio
3. Área de riesgo de explosión	3. Área de riesgo de explosión
4. Área de riesgo de contaminación	4. Área de riesgo de contaminación
5. Área de riesgo de deslizamiento	5. Área de riesgo de deslizamiento
6. Área de riesgo de sismicidad	6. Área de riesgo de sismicidad
7. Área de riesgo de actividad volcánica	7. Área de riesgo de actividad volcánica
8. Área de riesgo de actividad sísmica	8. Área de riesgo de actividad sísmica
9. Área de riesgo de actividad tectónica	9. Área de riesgo de actividad tectónica
10. Área de riesgo de actividad geotérmica	10. Área de riesgo de actividad geotérmica
11. Área de riesgo de actividad hidrotermal	11. Área de riesgo de actividad hidrotermal
12. Área de riesgo de actividad magmática	12. Área de riesgo de actividad magmática
13. Área de riesgo de actividad metamórfica	13. Área de riesgo de actividad metamórfica
14. Área de riesgo de actividad ígnea	14. Área de riesgo de actividad ígnea
15. Área de riesgo de actividad sedimentaria	15. Área de riesgo de actividad sedimentaria
16. Área de riesgo de actividad erosiva	16. Área de riesgo de actividad erosiva
17. Área de riesgo de actividad de viento	17. Área de riesgo de actividad de viento
18. Área de riesgo de actividad de nieve	18. Área de riesgo de actividad de nieve
19. Área de riesgo de actividad de hielo	19. Área de riesgo de actividad de hielo
20. Área de riesgo de actividad de tormenta	20. Área de riesgo de actividad de tormenta
21. Área de riesgo de actividad de huracán	21. Área de riesgo de actividad de huracán
22. Área de riesgo de actividad de tifón	22. Área de riesgo de actividad de tifón
23. Área de riesgo de actividad de ciclón	23. Área de riesgo de actividad de ciclón
24. Área de riesgo de actividad de marea	24. Área de riesgo de actividad de marea
25. Área de riesgo de actividad de tsunami	25. Área de riesgo de actividad de tsunami
26. Área de riesgo de actividad de terremoto	26. Área de riesgo de actividad de terremoto
27. Área de riesgo de actividad de explosión	27. Área de riesgo de actividad de explosión
28. Área de riesgo de actividad de incendio	28. Área de riesgo de actividad de incendio
29. Área de riesgo de actividad de contaminación	29. Área de riesgo de actividad de contaminación
30. Área de riesgo de actividad de deslizamiento	30. Área de riesgo de actividad de deslizamiento
31. Área de riesgo de actividad de sismicidad	31. Área de riesgo de actividad de sismicidad
32. Área de riesgo de actividad de actividad volcánica	32. Área de riesgo de actividad de actividad volcánica
33. Área de riesgo de actividad de actividad sísmica	33. Área de riesgo de actividad de actividad sísmica
34. Área de riesgo de actividad de actividad tectónica	34. Área de riesgo de actividad de actividad tectónica
35. Área de riesgo de actividad de actividad geotérmica	35. Área de riesgo de actividad de actividad geotérmica
36. Área de riesgo de actividad de actividad hidrotermal	36. Área de riesgo de actividad de actividad hidrotermal
37. Área de riesgo de actividad de actividad magmática	37. Área de riesgo de actividad de actividad magmática
38. Área de riesgo de actividad de actividad metamórfica	38. Área de riesgo de actividad de actividad metamórfica
39. Área de riesgo de actividad de actividad ígnea	39. Área de riesgo de actividad de actividad ígnea
40. Área de riesgo de actividad de actividad sedimentaria	40. Área de riesgo de actividad de actividad sedimentaria
41. Área de riesgo de actividad de actividad erosiva	41. Área de riesgo de actividad de actividad erosiva
42. Área de riesgo de actividad de actividad de viento	42. Área de riesgo de actividad de actividad de viento
43. Área de riesgo de actividad de actividad de nieve	43. Área de riesgo de actividad de actividad de nieve
44. Área de riesgo de actividad de actividad de hielo	44. Área de riesgo de actividad de actividad de hielo
45. Área de riesgo de actividad de actividad de tormenta	45. Área de riesgo de actividad de actividad de tormenta
46. Área de riesgo de actividad de actividad de huracán	46. Área de riesgo de actividad de actividad de huracán
47. Área de riesgo de actividad de actividad de tifón	47. Área de riesgo de actividad de actividad de tifón
48. Área de riesgo de actividad de actividad de ciclón	48. Área de riesgo de actividad de actividad de ciclón
49. Área de riesgo de actividad de actividad de marea	49. Área de riesgo de actividad de actividad de marea
50. Área de riesgo de actividad de actividad de tsunami	50. Área de riesgo de actividad de actividad de tsunami

EQUIPAMIENTO URBANO

1. CENTRO DE SALUD
2. CENTRO DE SALUD
3. CENTRO DE SALUD
4. CENTRO DE SALUD
5. CENTRO DE SALUD
6. CENTRO DE SALUD
7. CENTRO DE SALUD
8. CENTRO DE SALUD
9. CENTRO DE SALUD
10. CENTRO DE SALUD
11. CENTRO DE SALUD
12. CENTRO DE SALUD
13. CENTRO DE SALUD
14. CENTRO DE SALUD
15. CENTRO DE SALUD
16. CENTRO DE SALUD
17. CENTRO DE SALUD
18. CENTRO DE SALUD
19. CENTRO DE SALUD
20. CENTRO DE SALUD
21. CENTRO DE SALUD
22. CENTRO DE SALUD
23. CENTRO DE SALUD
24. CENTRO DE SALUD
25. CENTRO DE SALUD
26. CENTRO DE SALUD
27. CENTRO DE SALUD
28. CENTRO DE SALUD
29. CENTRO DE SALUD
30. CENTRO DE SALUD
31. CENTRO DE SALUD
32. CENTRO DE SALUD
33. CENTRO DE SALUD
34. CENTRO DE SALUD
35. CENTRO DE SALUD
36. CENTRO DE SALUD
37. CENTRO DE SALUD
38. CENTRO DE SALUD
39. CENTRO DE SALUD
40. CENTRO DE SALUD
41. CENTRO DE SALUD
42. CENTRO DE SALUD
43. CENTRO DE SALUD
44. CENTRO DE SALUD
45. CENTRO DE SALUD
46. CENTRO DE SALUD
47. CENTRO DE SALUD
48. CENTRO DE SALUD
49. CENTRO DE SALUD
50. CENTRO DE SALUD

CPNP HUANCHACO

LA LIBERTAD / TRUJILLO HUANCHACO 316.0 Km²

LA LIBERTAD / LA LIBERTAD / TRUJILLO 1102 130.104 112.500 112.500 112.500 112.500

PERU Ministerio del Interior Regional de La Libertad



Plan de Acción Distrital de Seguridad Ciudadana
De HUANCHACO 2023
AÑO DEL FORTALECIMIENTO DE LA SOBERANÍA NACIONAL”



UBICACION DE PUNTOS DE RIESGO		RIESGO
N°	AV LA RIBERA CON EL MUELLE	COMERCIO AMBULATORIO
1	AV LA RIBERA CON PARQUE SAN MARTIN	COMERCIO AMBULATORIO
2	AV VICTOR LARCO HERRERA CN PARQUE TRES HEROES	COMERCIO AMBULATORIO
3	AV VICTOR LARCO HERRERA CON PARQUE TRES HEROES	COMERCIO AMBULATORIO
4	SECTOR LOS TUMBOS	COMERCIO AMBULATORIO
5	BOQUERON	COMERCIO AMBULATORIO
6	PILCOMAYO	COMERCIO AMBULATORIO
7	AV NUEVA TRUJILLO	LUGARES CON NLA O ESCASA ILUMINACION ARTIFICIAL
8	CALLE LIBERTAD	LUGARES CON NLA O ESCASA ILUMINACION ARTIFICIAL
9	CALLE CIRCUVALANCION	LUGARES CON NLA O ESCASA ILUMINACION ARTIFICIAL
10	CALLE RICARDO PALMA CON CALLE RAIMONDI	LUGARES CON NLA O ESCASA ILUMINACION ARTIFICIAL
11	CALLE MIGUEL GRAU CON CALLE INDEPENDENCIA	LUGARES CON NLA O ESCASA ILUMINACION ARTIFICIAL
12	CALLE LOS OLIVOS CON CALLE HORTENCIAS (PQ. MARIA DEL SOCORRO	LUGARES CON NLA O ESCASA ILUMINACION ARTIFICIAL
13	EL TABLAZO	LUGARES CON NLA O ESCASA ILUMINACION ARTIFICIAL
14	EL TABLAZO-PROLONGACION UNION	LUGARES CON NLA O ESCASA ILUMINACION ARTIFICIAL
15	SAN PABLO - LAS LOMAS	LUGARES CON NLA O ESCASA ILUMINACION ARTIFICIAL
16	AV LAS MAGNOLIAS MZ M5 Y N5	LUGARES CON NLA O ESCASA ILUMINACION ARTIFICIAL
17	AV LAS PONCIANAS MZ M4 N4	LUGARES CON NLA O ESCASA ILUMINACION ARTIFICIAL
18	AV LAS ACACIAS MZ M4 Y N4	LUGARES CON NLA O ESCASA ILUMINACION ARTIFICIAL
19	AV LAS CASUARINAS LAS MZ Ñ1 Ñ2 Ñ3 Ñ4	LUGARES CON NLA O ESCASA ILUMINACION ARTIFICIAL
20	AV LOS COCOTEROS EN SU TOTALIDAD	LUGARES CON NLA O ESCASA ILUMINACION ARTIFICIAL
21	AV PACHACAMAC DEL SECTOR DE VILLA JUDICIAL	LUGARES SIN SEÑALIZACION EN SEGURIDAD VIAL
22	CALLE DEAN SAAVEDRA CON AV TUPAC AMARU-HUANCHACO	LUGARES SIN SEÑALIZACION EN SEGURIDAD VIAL
23	AV LA RIBERA CON CALLE LOS FICUS -MARIA DEL SOCORRO	LUGARES SIN SEÑALIZACION EN SEGURIDAD VIAL
24	AV VICTOR LARCO HERRERA Y AV CIRNVALACION -HUANCHACO	PARADEROS INFORMALES
25	CALLE LA UNION CON CALLE DEAN SAAVEDRA	PARADEROS INFORMALES
26	CALLE PILCOMAYO CON CALLE DENA SAAVEDRA	PARADEROS INFORMALES
27	CERRITO DE LA VIRGEN CON AV EL EJERCITO	LUAGARES DE RIÑAS
28	AV LA RIBERA CON CALLE LIBERTAD	LUAGARES DE RIÑAS
29	CALLE LOS OLIVOS CON CALLE LAS HORTENCIAS-MARIA DEL SOCORRO	LUAGARES DE RIÑAS
30	CALLE LIBERTAD CON PSJE EL PESCADOR	LUAGARES DE RIÑAS
31	AV VICTOR LARCO HERRERA (REST LA ESTRELLA MARINA)	LUAGARES DE RIÑAS



Plan de Acción Distrital de Seguridad Ciudadana
De HUANCHACO 2023
AÑO DEL FORTALECIMIENTO DE LA SOBERANÍA NACIONAL"



32	AV PIURA CON AV AVIACION	LUAGARES DE RIÑAS
33	EL BADEN CON PSJ SAN PABLO	LUAGARES DE RIÑAS
34	LOS EUCALIPTOS CON CALLE LOS SAUCES (PARQUE RAMON CASTILLA)	LUAGARES DE RIÑAS
35	AV MANSICHE (LOCAL ASIA)	LUGARES DE CONCENTRACION DE ALCOHOLICOS O DROGADICTOS
36	PLAZA DE ARMAS	LUGARES DE CONCENTRACION DE ALCOHOLICOS O DROGADICTOS
37	PARQUE TRES HEROES	LUGARES DE CONCENTRACION DE ALCOHOLICOS O DROGADICTOS
38	PARQUE EL PESCADOR	LUGARES DE CONCENTRACION DE ALCOHOLICOS O DROGADICTOS
39	VICTOR RAUL SECTOR VI B	LUGARES DE CONCENTRACION DE ALCOHOLICOS O DROGADICTOS
40	CALLE MANCO CPAX CON BOLOGNESI	LOCALES SIN LICENCIA DE FUNCIONAMIENTO
41	CALLE SIMON BOLIVAR N°200	LOCALES SIN LICENCIA DE FUNCIONAMIENTO
42	CALLE SIMON BOLIVAR N°270	LOCALES SIN LICENCIA DE FUNCIONAMIENTO
43	CALLE BOLIVAR N°321	LOCALES SIN LICENCIA DE FUNCIONAMIENTO
44	CALLE BOLIVAR N°322	LOCALES SIN LICENCIA DE FUNCIONAMIENTO
45	CALLE SIMON BOLIVAR N°454	LOCALES SIN LICENCIA DE FUNCIONAMIENTO
46	CALLE SIMON BOLIVAR N°464	LOCALES SIN LICENCIA DE FUNCIONAMIENTO
47	CALLE MIGUEL GRAU N°445	LOCALES SIN LICENCIA DE FUNCIONAMIENTO
48	AV LARCO N°700	LOCALES SIN LICENCIA DE FUNCIONAMIENTO
49	JR ATAHUALPA	LOCALES SIN LICENCIA DE FUNCIONAMIENTO
50	CALLE BOLOGNESI N°212	LOCALES SIN LICENCIA DE FUNCIONAMIENTO
51	CALLE BOLOGNESI N°725	LOCALES SIN LICENCIA DE FUNCIONAMIENTO
52	CALLE DEAN SAAVEDRA N°395	LOCALES SIN LICENCIA DE FUNCIONAMIENTO
53	AV LA RIVERA N°752	LOCALES SIN LICENCIA DE FUNCIONAMIENTO

LEYENDA	
	CONTRA EL PATRIMONIO
	HURTO 1
	ROBO 2
	APROPIACIÓN ILÍCITA 3
	ESTAFAS 4
	OTROS(1) 5
	CONTRA LA VIDA EL CUERPO Y LA SALUD
	HOMICIDIO 1
	ABORTO 2
	LESIONES 3
	EXPOSICIÓN A PELIGRO O ABANDONO DE PERSONAS EN PELIGRO 4
	OTROS 5
	CONTRA LA SEGURIDAD PÚBLICA
	MICROCOMERCIALIZACIÓN DE DROGA 1
	TENENCIA ILEGAL DE ARMAS 2
	OTROS 3
	CONTRA LA FE PÚBLICA
	FALSIF. DE DOCUM. EN GENERAL 1
	OTROS (2) 2
	CONTRA EL ORDEN PÚBLICO
	SEDICIÓN 1
	ATENTADOS CONTRA LA AUTORIDAD 2
	OTROS (3) 3
	CONTRA LA LIBERTAD
	VIOLACIÓN LIBERTAD PERSONAL 1
	VIOLACIÓN INTIMIDAD 2
	VIOLACIÓN DOMICILIO 3
	VIOLACIÓN LIBERTAD SEXUAL 4
	OFENSA PUDOR PÚBLICO 5
	OTROS(4) 6
	PANDILLAJE PERNICIOSO
	OTRO DELITOS(*) 1

LEYENDA	
	MUNICIPALIDAD DISTRITAL DE HUANCHACO
	Av. La Ribera N° 165 Huanchaco
	MUNICIPALIDAD CENTRO POBLADO
	1. C. P VICTOR RAUL HAYA DE LA TORRE
	Calle Corekenke Mz. 40 Lote 1 C. P. Victor Raul Haya de la Torre
	2. C. P EL TROPICO
	Calle Los Pinos N° 114 C. P. El Tropicó
	3. C. P VILLA DEL MAR
	Calle 9 de Octubre Mz. A Lote 6 C. P Villa del Mar
	COMISARÍA HUANCHACO
	Calle Colon N° 481 Huanchaco
	PUESTO DE AUXILIO RAPIDO
	C. P. M Victor Raul
	CAMARAS DE VIDEO VIGILANCIA
	CVV HUANCHACO BALNEARIO
1	Av. Victor Larco con Ca. El Pescador - Los Tumbos
2	Av. Victor Larco con Av. Circunvalación
3	Av. La Ribera con Ca. Túpac Amaru (estadio)
4	Av. Cerrito de La Virgen
5	Av. La Ribera con Jr. Unión
6	Av. La Ribera con Av. Libertad
7	Av. La Ribera (Frente a los Ficus)
8	Ca. Los Geranios con Ca. Los Olmos
9	Av. Libertad con Av. Dean Saavedra
10	Frente al Puente del Badén
11	Av. Juan Pablo con Ca. Jesús de Nazareth
12	Calle Santa Rosa con Pasaje 1
13	Frente a PV1
14	Av. La Ribera / Calle Unión
15	Av. Victor Larco / Calle Ricardo Palma
16	Playa Azul, Sector la Peza
	CVV C. P. M. HUANCHAQUITO
17	Ca. Cecilio Venegas con Av. Costanera
18	Av. Aviación con Av. Piura
19	Av. Aviación con Av. Evitamiento

19	Av. Aviación con Av. Evitamiento
20	(San Carlos), Calle 2 / Pasaje 2
21	Calle 03 / Calle 08 - Huanchaquito Alto
22	Av. Aeropuerto
23	Ovalo Huanchaco
	CVV C. P. M. EL TROPICO
24	Av. Mansiche con Ca. César Vallejo
25	Av. Libertad, Valdivia Baja
27	Av. Los Cedros con Ca. Húsares de Junin
	Av. Mansiche con Av. El Trópico
	CVV C. P. M. VILLA DEL MAR
28	Av. Mansiche con Ca. 28 de Julio
29	Ca. 28 de Julio con Ca. 2 de Mayo
30	Av. Mansiche con Av. El Cortijo - Urb. Alameda
31	Ca. Libertad con Av. El Cortijo - Urb. Alameda
	CVV C. P. M. VICTOR RAUL
32	Av. Integración - Los Cocoteros
33	Av. Integración - Paradero de Los Girasoles
34	Av. Alan García - Cerca a la Bodega Espinoza
35	Plaza de Armas del C.P.M. Victor Raul
36	Av. Integración con Av. Alan García
37	Av. Nuevo Trujillo - Cerca Grifo Gutis
38	Av. Nuevo Trujillo - Cerca a la Piscina
	PUESTOS DE VIGILANCIA
PV1	Entrada de Huanchaco Balneario
PV2	Costado del Puente del Baden Las Lomas - Av. Libertad
PV3	Al costado del Cementerio Municipal de Huanchaco
PV4	Terminando el Boqueron - Av. Victor Larco / Ca. El Pescador
PV5	Subida Carretera al ejercito - El Silencio



a) IDENTIFICACIÓN DE LOS RECURSOS DEL CODISEC

MUNICIPALIDAD DISTRITAL DE HUANCHACO

SECRETARÍA TÉCNICA DEL COMITÉ DISTRITAL DE SEGURIDAD CIUDADANA

Nombre del Presidente del CODISEC HUANCHACO PROF. EFRAÍN EDWIN BUENO ALVA

- **Móvil:** 970329462
- **Correo Electrónico:** alcaldiamdh@gmail.com
- **Ubicación:** Av. La Rivera 466

El Comité Distrital de Seguridad Ciudadana (CODISEC) es una instancia de dialogo, coordinación y elaboración de políticas, planes, programas, directivas y actividades vinculadas a la seguridad ciudadana, en el ámbito distrital y provincial. Articula las relaciones entre las diversas entidades del sector público y el sector privado, que forman parte del SINASEC; Cuenta con una secretaria técnica.

- **Nombre del responsable de la secretaria técnica del CODISEC HUANCHACO:**
CMDTE PNP (R) Santos Jesus TAPIA ARANDA

- ✓ **Móvil:** 978 108 786
- ✓ **Correo Electrónico:** sajeta_64@hotmail.com
- ✓ **Ubicación CODISEC:** AV la Marina/sin número - Huanchaco
- **Asistente de la secretaria técnica CODISEC:** Sra. Antonia Gianella
Horna Reyna

9555139188

✓

nenahorna.123@gmail.com

GERENCIA DE SEGURIDAD CIUDADANA

Es el Órgano Municipal que coordina estrechamente con la Policía Nacional, en el mantenimiento de la Seguridad en el Distrito. Evita la ocupación de espacios públicos por parte del comercio informal ambulatorio, personas de mal vivir, para lo cual se trabaja en forma coordinada con las demás Gerencias de esta Corporación Edil, apoyando en el cumplimiento de las Normas y Disposiciones de la Corporación Edil.

- **Nombre del Gerente:** **CMDTE PNP (R) Santos Jesus TAPIA ARANDA**
 - ✓ **Móvil:** 978 108 786
 - ✓ **Correo Electrónico:** sajeta_64@hotmail.com
 - ✓ **Ubicación de la GSC:** AV la Marina/sin número – Huanchaco
 - **Números de efectivos (Serenos):** 78
 - **Masculinos:** 59
 - **Femeninas:** 19



MÓVILES

Total: 3
(3) Operativa
Marca: Nissan

MOTOS:

Total: 1
(1) operativa
Marca: Honda

RADIOS

Totales: 13
(13) Operativa
Marca: Tetra

CENTRAL DE MONITOREO

TOTAL DE CAMARAS: 63

(25) Operativas
(38) Inoperativas

PODER JUDICIAL

- **JUEZ DE PAZ DE HUANCHACO:** Dr. DRA.DEYSY GYSELA CARRERA IZQUIERDO
 - ✓ **Móvil:** 943375898
 - ✓ **Correo Electrónico:**

MINISTERIO PÚBLICO

- **FISCALIA PROVINCIAL Provisional Segunda Fiscalía Civil y de Familia de Trujillo:** Dra. Dora Milagros Vela Rengifo
 - ✓ **Móvil:** 948322239
 - ✓ **Ubicación:** Mz. Z Lt. 03 – B Int. 106 Urb. Las Palmas
 - ✓ **Correo Electrónico:** dveladj@mpfn.gob.pe

POLICIA NACIONAL DEL PERÚ

- **COMISARIO DE HUANCHACO:** CMDT PNP OMAR JAEN GUTIERREZ
 - ✓ **Móvil:** 044-461542
 - ✓ **Correo Electrónico:** jaengutierrezomarjaime@gmail.com

EFFECTIVOS

Total: 54

MOVIL

Total: 02

MOTO

Total: 01

- **COMISARIO DEL MILAGRO:** My. PNP Marco Antonio RIVERA VARGAS

- ✓ **Móvil:** 044-276092
- ✓ **Ubicación:** Av. Canadá 125 Urb. El Recreo
- ✓ **Correo electrónico:** enzozea@hotmail.com

✓ **EFFECTIVOS**

Total: 70

MOVIL

Total: 06

MOTO

Total: 02



Plan de Acción Distrital de Seguridad Ciudadana
De HUANCHACO 2023
AÑO DEL FORTALECIMIENTO DE LA SOBERANÍA NACIONAL”



ALCALDE DEL C.P.M HUANCHAQUITO: SR. ROBERTO DE LA CRUZ AGUILAR

- ✓ **Móvil:** 944012617
- ✓ **Ubicación:** Av. Piura s/n – Huanchaquito bajo
- ✓ **Correo Electrónico** delacruzaguilarrobertoever@gmail.com
- ✓

ALCALDE DEL C.P. DEL TRÓPICO: SR. JOSE FERNANDO MARQUINA CASTRO

- ✓ **Móvil:** 964802952
- ✓ **Ubicación:** Av. Chan Chan 225 Villa del Mar Huanchaco
- ✓ **Correo Electrónico:** Irusantica@hotmail.com
- ✓ **PERSONAL:** 10

COORDINADOR DISTRITAL DE JUVESC: SR. PREVISTERO SALVATIERRA RISCO

- ✓ **Móvil:** 949 999 347
 - ✓ **Ubicación:** Psj. 24 julio k 37 Las Lomas I Huanchaco
- JUNTAS VECINALES**
Total: 224

PREFECTURA DE HUANCHACO. Abg. Luis Carlos GORDILLO ARTEAGA

- ✓ **MOVIL 988 769 999**
- ✓ **UBICACIÓN:** Av. La Unión

REPRESENTANTE DE LA UGEL 3 : Patricia Karina MORI MARÍN

- ✓ **MOVIL: 962339052**
- ✓ **CORREO:** supervision.iep.ugel03tno@gmail.com

REPRESENTANTE DE LA UGEL 2: Ing. Wilson Junior RUIZ ROJAS

- ✓ **MOVIL: 961 500 118**

REPRESENTANTE DE CEM DEL MILAGRO: Viviana ALVARES DEL VILLAR

- ✓ **MOVIL 949805851**
- ✓ **CORREO:** viviadvr@hotmail.com



a) MATRIZ DE ACTIVIDADES, INDICADORES, UNIDAD DE MEDIDA, META ANUAL, RESPONSABLES E INSTITUCIONES DE APOYO

El presente Plan de Acción Distrital de Seguridad Ciudadana de Huanchaco 2023 considera esta matriz en la que figuran las actividades, los indicadores, la unidad de medida, las instituciones que asumen la responsabilidad de la operatividad de dichas actividades, así como las entidades que brindarán su apoyo para la óptima realización de las mismas.

Dentro del proceso de planificación que hemos aplicado, se ha elaborado el escenario futuro deseado para nuestro distrito, así como también los procesos que requerimos aplicar para llegar hasta él. Si bien el horizonte de planeamiento cubre el período de un año, este Plan contiene líneas de trabajo que constituyen estrategias permanentes para mejorar el estándar de la seguridad ciudadana en Huanchaco, lo que ha conllevado un proceso de recojo de opiniones de las diferentes instituciones que conforman el Comité Distrital de Seguridad Ciudadana – CODISEC Huanchaco, que se ha llevado a cabo en sucesivas reuniones de trabajo que han permitido confluir en el cuadro de actividades que conforman esta matr



Plan de Acción Distrital de Seguridad Ciudadana
De HUANCHACO 2023
AÑO DEL FORTALECIMIENTO DE LA SOBERANÍA NACIONAL”





Plan de Acción Distrital de Seguridad Ciudadana
De HUANCHACO 2023
“AÑO DEL FORTALECIMIENTO DE LA SOBERANÍA NACIONAL”



MATRIZ DE ACTIVIDADES DEL PLAN DE ACCIÓN DISTRITAL DE SEGURIDAD DE HUANCHACO																								
COMPONENTES	OE	ACCIÓN ESTRATÉGICA	INDICADOR	UNIDAD DE MEDIDA Y FUENTE	PROGRAMACIÓN MENSUAL												META ANUAL	RESPONSABLE DE EJECUCIÓN						
					E	N	F	E	M	A	A	B	M	A	J	J			A	S	E	O	C	N
TRANSVERSAL		1	Sesión Ordinaria	N° Sesiones	Acta	1			1			1			1			1					6	CODISEC
		2	Consulta Publica	N° Consultas	Acta				1			1			1					1			4	CODISEC
		3	Evaluación de Integrantes	N° de Evaluación	Informe				1			1			1						1		4	CODISEC
		4	Publicación Plan de Acción	Plan publicado	Plan de Acción		1																1	CODISEC
		5	Publicación Directorio	Directorio publicado	Directorio	1																	1	CODISEC
		6	Publicación De Acuerdos	Acuerdos publicados	Acuerdos	1			1			1			1				1				6	CODISEC
		7	Publicación De Evaluación De Integrantes	Evaluaciones publicadas	Evaluación de integrantes				1			1			1						1		4	CODISEC
		8	Informes De Implementación De Actividades Del PADSC	Informes trimestrales al COPRASEC	Informes				1			1			1						1		4	CODISEC
		9	Mapa De Riesgo (Distrito Capital/Distrito)	N° de Mapa	Mapa				1			1			1						1		4	CODISEC
		10	Mapa De Delito(Distrito Capital/ Distrito)	N° de Mapa	Mapa				1			1			1						1		4	PNP
		11	Plan De Patrullaje Integrado (Distrito Capital/ Distrito)	Formulación del plan	Plan	1																	1	PNP
	Ejecución				30	30	30	30	30	30	30	30	30	30	30	30	30	30	30	360				
	12	Plan De Patrullaje Municipal (Distrito Capital/ Distrito)	Formulación del Plan	Plan	1																		SUB.G.S.C	
Ejecución				30	30	30	30	30	30	30	30	30	30	30	30	30	30	30	360					



Plan de Acción Distrital de Seguridad Ciudadana
De HUANCHACO 2023
AÑO DEL FORTALECIMIENTO DE LA SOBERANÍA NACIONAL”



OBJETIVO ESTRATÉGICO 1: REDUCIR LOS HOMICIDIOS																										
COMPONENTE	OE	ACCION ESTRATÉGICA	INDICADOR	UNIDAD DE MEDIDA Y FUENTE	PROGRAMACIÓN MENSUAL												META ANUAL	RESPONSABLE DE EJECUCIÓN								
					EN	E	FE	B	M	A	A	B	M	AY	JU	N			JU	L	A	G	S	E	T	O
O.E 01.03.00		FISCALIZAR LA INGESTA DE LICOR																								
FISCALIZACIÓN ADMINISTRATIVA	OE 01.03.01	A 1	Establecer y fiscalizar el cumplimiento de los horarios de atención en establecimientos de venta de licor autorizado.	% DE ESTABLECIMIENTOS DE VENTA DE LICOR FISCALIZADOS	ESTABLECIMIENTO DE VENTA DE LICOR	10 %			10%		10 %		10 %		10 %		10 %		10 %		10 %		60%	MUNICIPALIDAD DISTRITAL DE HUANCHACO		
	OE 01.03.02	A 2	Realizar operativos de fiscalización contra el consumo de alcohol en la vía pública.	N° DE OPERATIVOS	OPERATIVOS	3	3	4	3	3	4	3	3	4	3	3	3	3	3	3	3	3	3	36	MUNICIPALIDAD DISTRITAL DE HUANCHACO	
OBJETIVO ESTRATEGICO 2 : REDUCIR EL NUMERO DE FALLEIDOS QUE GENERA LOS ACCIDENTES DE TRANSITO																										
O.E 02.05.00		PROMOVER LA FIZCALIZACIÓN DE INSTANCIAS NACIONALES, REGIONALES, LOCALES																								
	OE 02.05.06	A 9	Realizar operativos de fiscalización para erradicar paraderos informales de transporte público.	N° DE OPERATIVOS DE FISCALIZACION REALIZADAS.	OPERATIVOS DE FISCALIZACION.		1	1		1		1		1		1	1	1				8	PNP – MUNICIPALIDAD DISTRITAL DE HUANCHACO.			
	OE 02.05.08	A11	Fiscalizar a las empresas de servicios que realizan obras de mantenimiento o reparación de sus servicios con la finalidad de que cumplan con la reparación de la vía pública.	N° DE EMPRESAS FISCALIZADAS	EMPRESAS FISCALIZADAS			30%		30%			30%									90%	MUNICIPALIDAD DISTRITAL DE HUANCHACO			



Plan de Acción Distrital de Seguridad Ciudadana
De HUANCHACO 2023
AÑO DEL FORTALECIMIENTO DE LA SOBERANÍA NACIONAL”



	OE 02.05.09	A12	Fiscalizar y controlar empresas de transporte regular y no regular, pesado, de carga y de tránsito, implementado al nivel distrital.	N° DE OPERATIVOS DE FISCALIZACIÓN Y CONTROL	OPERATIVOS DE FISCALIZACIÓN Y CONTROL			30 %										90%	MTC- MUNICIPALIDAD DISTRITAL DE HUANCHACO		
	OE 02.05.10	A13	Realizar jornadas de sensibilización a choferes y cobradores sobre las sanciones que se aplican por imprudencias e infracciones de tránsito.	N° DE CHOFERES Y COBRADORES SENSIBILIZADOS	CHOFERES Y COBRADORES SENSIBILIZADOS			30 %										90%	MTC – MUNICIPALIDAD DISTRITAL DE HUANCHACO		
OBJETIVO ESTRATÉGICO 3: REDUCIR LA VIOLENCIA CONTRA LA MUJER Y LOS INTEGRANTES DEL GRUPO FAMILIAR																					
PREVENCIÓN DEL DELITO	OE 03.01.00		MEJORAR LAS CAPACIDADES PARA LOS CUIDADOS FAMILIARES																		
	OE 03.01.02	A23	Implementar el programa de desarrollo de competencias parentales (protección familiar) para evitar violencia sexual en niños, niñas y adolescentes.	N° DE BENEFICIARIOS EN EL PROGRAMA	BENEFICIARIOS EN EL PROGRAMA			2	1	2	1	2	1	2	1	2	1	2	1	14	MUNICIPALIDAD DISTRITAL DE HUANCHACO
	OE 03.01.05	A 24	Implementación de acciones preventivas en caso de riesgos de violencia contra las mujeres y los integrantes del grupo familiar en ciudades con altos índices de violencia	N° DE GOBIERNOS LOCALES QUE IMPLEMENTAN ACCIONES PREVENTIVAS EN CASO DE RIESGO DE VIOLENCIA CONTRA LAS MUJERES Y LOS INTEGRANTES DEL GRUPO FAMILIAR	GOBIERNO LOCALES QUE IMPLEMENTAN ACCIONES PREVENTIVAS EN CASO DE RIESGO DE VIOLENCIA CONTRA LAS MUJERES Y LOS INTEGRANTES DEL GRUPO FAMILIAR															5	MUNICIPALIDAD DISTRITAL DE HUANCHACO



Plan de Acción Distrital de Seguridad Ciudadana
De HUANCHACO 2023
AÑO DEL FORTALECIMIENTO DE LA SOBERANÍA NACIONAL”



OE 04.02.03	A 37	Implementar la Estrategia Multisectorial Barrio Seguro en territorios vulnerables a la violencia.	NÚMERO DE BARRIOS SEGUROS IMPLEMENTADOS	NÚMERO DE BARRIOS SEGUROS IMPLEMENTADOS														1			1	PNP- MUNICIPALIDAD DISTRITAL DE HUANCHACO						
OE 04.04.00		FORTALECIMIENTO DEL SERENAZGO MUNICIPAL																										
OE 04.04.01	A 38	Formar y capacitar a los serenos en centros de especializados. (****)	% DE SERENAZGOS FORMADOS Y CAPACITADOS EN CENTROS ESPECIALIZADOS	SERENAZGOS FORMADOS Y CAPACITADOS EN CENTROS ESPECIALIZADOS																		80 %	GOBIERNO REGIONAL - MUNICIPALIDAD DISTRITAL DE HUANCHACO					
OE 04.04.03	A 40	Implementar Bancos de información de Serenazgo a nivel regional (Nacional/Macro-Región/Región). (****)	N° DE DISTRITOS QUE IMPLEMENTAN BANCOS DE INFORMACION DE SERENAZGO	DISTRITOS QUE IMPLEMENTAN BANCOS DE INFORMACION DE SERENAZGO																		1	GOBIERNO REGIONAL - MUNICIPALIDAD DISTRITAL DE HUANCHACO					
OE 04.04.06	A 41	Aprobar instrumentos técnicos y/o normativos sobre el servicio de Serenazgo. (****)	N° DE INSTRUMENTOS TECNICOS Y/O NORMATIVOS APROBADOS	INSTRUMENTOS TECNICOS Y/O NORMATIVOS APROBADOS																		1	GOBIERNO REGIONAL - MUNICIPALIDAD DISTRITAL DE HUANCHACO					
OE 04.05.00		PROMOVER LA PARTICIPACION CIUDADANA PARA UNA ADECUADA PREVENCIÓN DEL DELITO																										
OE 04.05.05	A 42	Fortalecer las rondas mixtas en la PNP y la junta vecinal de seguridad ciudadana con el apoyo de fiscalizadores y Serenazgos de las municipalidades.	% DE DISTRITOS CON RONDAS MIXTAS ENTRE POLICIA Y JUNTAS VECINALES	DISTRITOS CON RONDAS MIXTAS ENTRE POLICIA Y JUNTAS VECINALES																		20 %	20 %	20 %	20 %	80%	PNP- MUNICIPALIDAD DISTRITAL DE HUANCHACO	
OE 04.05.06	A 43	Implementar mecanismos de rendición de cuentas públicos trimestrales sobre acciones y	% DE DISTRITO DONDE LOS CODISEC REALIZA RENDICIÓN	DISTRITO DONDE LOS CODISEC REALIZA																			25 %	25 %	25 %	25 %	100%	PNP- MUNICIPALIDAD



Plan de Acción Distrital de Seguridad Ciudadana
De HUANCHACO 2023
AÑO DEL FORTALECIMIENTO DE LA SOBERANÍA NACIONAL”



			resultados de policía local de seguridad ciudadana.	DE CUENTAS PUBLICAS TRIMESTRALMENTE	RENDICIÓN DE CUENTAS PUBLICAS TRIMESTRALMENTE															DISTRITAL DE HUANCHACO							
	OE 04.05.07	A 44	Brindar información sobre delitos, faltas y factores de riesgo a la PNP por parte de la junta vecinal de seguridad ciudadana.	% DE JUNTAS VECINALES QUE BRINDAN INFORMACIÓN A LA PNP	JUNTAS VECINALES QUE BRINDAN INFORMACIÓN A LA PNP			20%			20%			20%			20%		80%	PNP- MUNICIPALIDAD DISTRITAL DE HUANCHACO							
	OE 04.06.00																										
	O.E 04.06.01	A45	Realizar Operativos En Conjuntos Entre La PNP, Fiscalía de la Nación y Gobierno Local ejecutados en mercados de objetos robados, contrabando y piratería	Nº DE OPERATIVOS EN CONJUNTO	OPERATIVOS EN CONJUNTO									1					1	MP-PNP-GOBIERNO LOCAL							
FISCALIZACIÓN DEL DELITO	OE 04.07.00		PREVENCIÓN DEL CONSUMO DE DROGAS																								
	OE 04. 07.03	A 46	Crear comunidades para la prevención del consumo de drogas fortalecidas.	Nº DE BENEFICIARIOS INSERTOS EN LAS COMUNIDADES PARA LA PREVENCIÓN DEL CONSUMO DE DROGAS	BENEFICIARIOS INSERTOS EN LAS COMUNIDADES PARA LA PREVENCIÓN DEL CONSUMO DE DROGAS									4			4			4			4			16	MUNICIPALIDAD DISTRITAL DE HUANCHACO
	OE 04.10.00		FISCALIZAR EL CUMPLIMIENTO DE LA NORMATIVA APLICADA ESTABLECIMIENTOS COMERCIALES																								
	OE 04.10.02	A48	Fiscalizar el cumplimiento de horarios de apertura y cierre de discotecas, bares pubs y establecimientos con giros comerciales a fines.	Nº DE ESTABLECIMIENTOS FISCALIZADOS	ESTABLECIMIENTOS FISCALIZADOS			25%										25%			25%			25%			100%
FISCALIZACIÓN	OE 04.11.00		IDENTIFICACIÓN Y FISCALIZACIÓN DE EVENTOS PUBLICOS QUE NO REUNAN LAS GARANTIAS DE LA LEY																								



Plan de Acción Distrital de Seguridad Ciudadana
 De HUANCHACO 2023
AÑO DEL FORTALECIMIENTO DE LA SOBERANÍA NACIONAL”



OE 04.11.02.	A 50	Verificar que en los espectáculos públicos no deportivos y de entretenimiento cuente con las garantías correspondientes.	% DE ESPECTACULOS PUBLICOS NO DEPORTIVOS FIZCALIZADOS	ESPECTACULOS PUBLICOS NO DEPORTIVOS FIZCALIZADOS			25 %			25 %			25 %		25 %	100	MUNICIPALIDAD DISTRITAL DE HUANCHACO
--------------	------	--	---	--	--	--	------	--	--	------	--	--	------	--	------	-----	--------------------------------------



Plan de Acción Distrital de Seguridad Ciudadana
De HUANCHACO 2023
“AÑO DEL FORTALECIMIENTO DE LA SOBERANÍA NACIONAL”



MATRIZ DE ACTIVIDADES DEL PLAN DE PLAN DE ACCIÓN DISTRITAL DE SEGURIDAD CIUDADANA DE HUANCHACO - COSTOS ESTIMADOS

COMPONENTES		ACCION ESTRATÉGICA	INDICADORES	UNIDAD DE MEDIDA/FUENTE	META ANUAL	RESPONSABLE DE EJECUCIÓN	PRESUPUESTO EN SOLES
TRANSVERSAL	1	Sesión Ordinaria	N° de sesiones	Acta	6	CODISEC	500
	2	Audiencia Publica	N° de consultas	Acta	4	CODISEC	500
	3	Evaluación de Integrantes	N° de evaluaciones	Informe	4	CODISEC	200
	4	Publicación Plan de Acción	Plan Publicado	Plan de Acción	1	CODISEC	50
	5	Publicación Directorio	Directorio Publicado	Directorio	1	CODISEC	50
	6	Publicación de Acuerdos	Acuerdos Publicados	Acuerdos	6	CODISEC	50
	7	Publicación de Evaluación de Integrantes	Evaluaciones Publicadas	Evaluación de integrantes	4	CODISEC	50
	8	Informes de Implementación de Actividades del PADSC	Informes trimestrales al COPRASEC	Informes	4	CODISEC	200
	9	Mapa de Riesgo(distrito capital/ distrito)	N° de Mapa	Mapa	4	CODISEC	500
	10	Mapa de delito(distrito capital/ distrito)	N° de Mapa	Mapa	4	CODISEC	500
	11	Plan de Patrullaje Integrado (distrito capital/ distrito)	Formulación del Plan	Plan	1	CODISEC	200
				Ejecución	366		127,279
12	Plan de Patrullaje Municipal (distrito capital/ distrito)	Formulación del Plan	Plan	1	CODISEC	200	
			Ejecución	366		127,279	



Plan de Acción Distrital de Seguridad Ciudadana
De HUANCHACO 2023
AÑO DEL FORTALECIMIENTO DE LA SOBERANÍA NACIONAL”



COMPONENTES	OE	ACCION ESTRATÉGICA	INDICADOR	UNIDAD DE MEDIDA Y FUENTE	META ANUAL	RESPONSABLE DE EJECUCIÓN	PRESUPUESTO EN SOLES	
OBJETIVO ESTRATEGICO 1: REDUCIR LOS HOMICIDIOS								
FISCALIZACIÓN DAMINISTRATIVA	OE 01.03.00		FIZCALIZAR LA INGESTA DE LICOR					
	OE 01.03.01	A 1	Establecer y fiscalizar el cumplimiento de los horarios de atención en establecimientos de venta de licor autorizado.	% DE ESTABLECIMIENTOS DE VENTA DE LICOR FISCALIZADOS	ESTABLECIMIENTO DE VENTA DE LICOR	60%	MUNICIPALIDAD DISTRITAL DE HUANCHACO	500
	OE 01.03.02	A 2	Realizar operativos de fiscalización contra el consumo de alcohol en la vía pública.	N° DE OPERATIVOS	OPERATIVOS	36	MUNICIPALIDAD DISTRITAL DE HUANCHACO	500
OBJETIVO ESTRATÉGICO 2: REDUCIR EL NUMERO DE FALLECIDOS QUE GENERA LOLS ACCIDENTES DE TRÁNSITO								
	OE 02.05.00		PROMOVER LA FIZCALIZACIÓN DE INSTANCIAS NACIONALES, REGIONES, LOCALES					
	OE 02.05.06	A 9	Realizar operativos de fiscalización para erradicar paraderos informales de transporte público.	N° DE OPERATIVOS DE FISCALIZACION REALIZADAS.	OPERATIVOS DE FISCALIZACION.	1	MUNICIPALIDAD DISTRITAL DE HUANCHACO.	500
	OE 02.05.08	A11	Fiscalizar a las empresas de servicios que realizan obras de mantenimiento o reparación de sus servicios con la finalidad de que cumplan con la reparación de la vía pública.	N° DE EMPRESAS FISCALIZADAS	EMPRESAS FISCALIZADAS	90%	MUNICIPALIDAD DISTRITAL DE HUANCHACO	300
	OE 02.05.09	A12	Fiscalizar y controlar empresas de transporte regular y no regular, pesado, de carga y de tránsito, implementado al nivel distrital.	N° DE OPERATIVOS DE FISCALIZACION Y CONTROL	OPERATIVOS DE FIZCALIZACION Y CONTROL	90%	MTC- MUNICIPALIDAD DISTRITAL DE HUANCHACO	300
	OE 02.05.10	A13	Realizar jornadas de sensibilización a choferes y cobradores sobre las sanciones que se aplican por imprudencias e infracciones de tránsito.	N° DE CHOFERES Y COBRADORES SENSIBILIZADOS	CHPOFERES Y COBRADORES SENSIBILIZADOS	14	MTC – MUNICIPALIDAD DISTRITAL DE HUANCHACO	500



Plan de Acción Distrital de Seguridad Ciudadana
De HUANCHACO 2023
AÑO DEL FORTALECIMIENTO DE LA SOBERANÍA NACIONAL”



OBJETIVO ESTRATÉGICO 03: REDUCIR LA VIOLENCIA CONTRA LA MUJER Y LOS INTEGRANTES DEL GRUPO FAMILIAR

PREVENCIÓN DEL DELITO	OE 03.01.00		MEJORAR LA CAPACIDADES PARA LOS CUIDADOS FAMILIARES					
	OE 03.01.02	A23	Implementar el programa de desarrollo de competencias parentales (protección familiar) para evitar violencia sexual en niños, niñas y adolescentes.	Nº DE BENEFICIARIOS EN EL PROGRAMA	BENEFICIARIOS EN EL PROGRAMA	1	MUNICIPALIDAD DISTRITAL DE MUANCHACO	500
	OE 03.01.05	A 24	Implementación de acciones preventivas en caso de riesgos de violencia contra las mujeres y los integrantes del grupo familiar en ciudades con altos índices de violencia	Nº DE GOBIERNOS LOCALES QUE IMPLEMENTAN ACCIONES PREVENTIVAS EN CASO DE RIESGO DE VIOLENCIA CONTRA LAS MUJERES Y LOS INTEGRANTES DEL GRUPO FAMILIAR	GOBIERNO LOCALES QUE IMPLEMENTAN ACCIONES PREVENTIVAS EN CASO DE RIESGO DE VIOLENCIA CONTRA LAS MUJERES Y LOS INTEGRANTES DEL GRUPO FAMILIAR	1	MUNICIPALIDAD DISTRITAL DE HUANCHACO	500
	OE 03.01.08	A 25	Implementar medidas para prevenir y sancionar a nivel local el acoso sexual en espacios públicos	Nº DE GOBIERNOS LOCALES QUE IMPLEMENTAN MEDIAD PARA PREVENIR Y SANCIONAR A NIVEL LOCAL EL ACOSO SEXUAL EN ESPACIOS PUBLICOS.	GOBIERNO LOCALES QUE IMPLMNTAN MEDIDAD PARA PREVENIR Y SANCIONAR A NIVEL LOCAL EL ACOSO SEXUAL EN ESPACIOS PUBLICOS	1	MUNICIPALIDAD DISTRITAL DE HUANCHACO	500
FISCALIZACIÓN ADM	OE 03.04.00		MEJORAR LA RESPUESTAS DE LOS GOBIERNOS LOCALES					



Plan de Acción Distrital de Seguridad Ciudadana
De HUANCHACO 2023
AÑO DEL FORTALECIMIENTO DE LA SOBERANÍA NACIONAL”



	OE 03.04.05	A26	Realizar alianzas territoriales para facilitar la denuncia, persecución y debida judicialización de los casos de violencia y de agresión, grupos en situación de vulnerabilidad.	Nº DE ALIANZAS TERRITORIALES REALIZADAS	ALIANZAS TERRITORIALES REALIZADAS	1	MUNICIPALIDAD DISTRITAL DE HUANCHACO	500
SISTEMA DE JUSTICIA PENAL	OE 03.06.00		MEJORAR EL PROCESO DE GESTIÓN DE ATENCIÓN					
	OE 03.06.01	A 27	Implementar el protocolo interinstitucional de acción frente al feminicidio, tentativa de feminicidio y violencia de pareja de alto riesgo.	PROTOCOLO IMPLEMENTADO	PROTOCOLO	1	MUNICIPALIDAD DISTRITAL DE HUANCHACO	500
	OE 03.07.00		PROMOVER LA REINSERCIÓN SOCIAL DE AGRESORES					
	OE 03.07.02	A28	Implementar servicios de atención, reducción y tratamiento de varones y personas agresoras, a través de los centros de atención institucional (CAI)	Nº DE BENEFICIARIOS	BENEFICIARIOS	1	MUNICIPALIDAD DISTRITAL DE HUANCHACO	500
O.E 03.08.00		FORTALECER LA ASISTENCIA Y ATENCION DE LAS VICTIMAS						
	OE 03.08.04	A29	Atender a víctimas de trata de personas durante el proceso de rescate	Nº DE VICTIMAS	Nº DE VICTIMAS	1	PNP- MJ-MP – PNP- MUNICIPALIDAD DISTRITAL DE HUANCHACO	500
OBJETIVO ESTRATÉGICO 4 : PROMOVER ESPACIOS PÚBLICOS LIBRES DE HURTO Y ROBO								
PREVENCIÓN DEL DELITO	OE 04.01.00		PROMOVER EL TRABAJO ARTICULADO ENTRE LA POLICIA Y MUNICIPALIDAD					



Plan de Acción Distrital de Seguridad Ciudadana
De HUANCHACO 2023
“AÑO DEL FORTALECIMIENTO DE LA SOBERANÍA NACIONAL”



	OE 04.01.01	A30	Implementar el plan estratégico vecindario seguro, patrullaje preventivo por sectores bajo el enfoque de policía comunitaria en comisarías básicas.	Nº DE COMISARIAS QUE IMPLMENTAN EL PLAN ESTRATEGICO VECINDARIO SEGURO	COMISARIAS QUE IMPLEMENTAN EL PLAN ESTRATÉGICO VECINDARIO SEGURO	2	PNP – MUNICIPALIDAD DISTRITAL DE HUANCHACO	500
	OE 04.01.03	A32	Elaborar mapas integrados que incorporen como fuente los mapas de riesgo y de delitos en los 180 distritos priorizados a nivel nacional (en base al indicador compuesto de homicidios, origen carcelario victimización).	Nº DE DISTRITOS QUE ELABORAN MAPAS INTEGRADOS	DISTRITOS QUE ELABORAN MAPAS INTEGRADOS	1	PNP – MUNICIPALIDAD DISTRITAL DE HUANCHACO	500
PREVENCIÓN DEL DELITO	OE. 04.02.00		RECUPERACIÓN DE ESPACIOS PUBLICOS					
	OE 04.02.01	A 35	Instalar sistemas de iluminación y alerta en espacios públicos con poca o nula iluminación según mapas de riesgo.	Nº DE DISTRITOS QUE INSTALAN SISTEMAS DE ILUMINACION Y ALERTA	DISTRITOS QUE INSTALAN SISTEMAS DE ILUMINACION Y ALERTA	1	MUNICIPALIDAD DISTRITAL DE HUANCHACO	80,000
	OE 04.02.02	A 36	Recuperar espacios públicos mediante infraestructura urbana, atención policial y participación ciudadana.	Nº DE ESPACIOS PUBLICOS RECUPERADOS	ESPACIOS PUBLICOS RECUPERADOS	1	PNP- MUNICIPALIDAD DISTRITAL DE HUANCHACO	12,000
	OE 04.02.03	A 37	Implementar la Estrategia Multisectorial Barrio Seguro en territorios vulnerables a la violencia.	NÚMERO DE BARRIOS SEGUROS IMPLEMENTADOS	NÚMERO DE BARRIOS SEGUROS IMPLEMENTADOS	1	PNP- MUNICIPALIDAD DISTRITAL DE HUANCHACO-MINITER	500
PREVENCIÓN DEL DELITO	OE 04.04.00		FORTALECIMIENTO DEL SERENAZGO MUNICIPAL					
	OE 04.04.01	A 38	Formar y capacitar a los serenos en centros de especializados. (****)	% DE SERENAZGOS FORMADOS Y CAPACITADOS EN CENTROS ESPECIALIZADOS	SERENAZGOS FORMADOS Y CAPACITADOS EN CENTROS ESPECIALIZADOS	80 %	GOBIERNO REGIONAL - MUNICIPALIDAD DISTRITAL DE HUANCHACO	500
	OE 04.04.03	A 40	Implementar Bancos de información de Serenazgo a nivel regional (Nacional/Macro-Región/Región). (****)	Nº DE DISTRITOS QUE IMPLEMENTAN BANCOS DE INFORMACION DE	DISTRITOS QUE IMPLEMENTAN BANCOS DE INFORMACION DE	1	GOBIERNO REGIONAL - MUNICIPALIDAD DISTRITAL DE HUANCHACO	300



Plan de Acción Distrital de Seguridad Ciudadana
De HUANCHACO 2023
AÑO DEL FORTALECIMIENTO DE LA SOBERANÍA NACIONAL”



			SERENAZGO	SERENAZGO				
	OE 04.04.06	A 41	Aprobar instrumentos técnicos y/o normativos sobre el servicio de Serenazgo. (****)	Nº DE INSTRUMENTOS TECNICOS Y/O NORMATIVOS APROBADOS	INSTRUMENTOS TECNICOS Y/O NORMATIVOS APROBADOS	1	GOBIERNO REGIONAL - MUNICIPALIDAD DISTRITAL DE HUANCHACO	300
PREVENCIÓN DEL DELITO	OE 04.05.00		PROMOVER LA PARTICIPACIÓN CIUDADANA PARA UNA ADECUADA PREVENCIÓN DEL DELITO					
	OE 04.05.05	A 42	Fortalecer las rondas mixtas en la PNP y la junta vecinal de seguridad ciudadana con el apoyo de fiscalizadores y serenazgos de las municipalidades.	% DE DISTRITOS CON RONDAS MIXTAS ENTRE POLICIA Y JUNTAS VECINALES	DISTRITOS CON RONDAS MIXTAS ENTRE POLICIA Y JUNTAS VECINALES	80%	PNP- MUNICIPALIDAD DISTRITAL DE HUANCHACO	500
	OE 04.05.06	A 43	Implementar mecanismos de rendición de cuentas públicos trimestrales sobre acciones y resultados de policía local de seguridad ciudadana.	% DE DISTRITO DONDE LOS CODISEC REALIZA RENDICIÓN DE CUENTAS PUBLICAS TRIMESTRALMENTE	DISTRITO DONDE LOS CODISEC REALIZA RENDICIÓN DE CUENTAS PUBLICAS TRIMESTRALMENTE	100%	PNP- MUNICIPALIDAD DISTRITAL DE HUANCHACO	500
PREVENCIÓN DEL DELITO	OE 04.05.07	A 44	Brindar información sobre delitos, faltas y factores de riesgo a la PNP por parte de la junta vecinal de seguridad ciudadana.	% DE JUNTAS VECINALES QUE BRINDAN INFORMACIÓN A LA PNP	JUNTAS VECINALES QUE BRINDAN INFORMACIÓN A LA PNP	80%	PNP- MUNICIPALIDAD DISTRITAL DE HUANCHACO	500
	OE 04.06.01							
		A45	Realizar Operativos En Conjuntos Entre La PNP, Fiscalía de la Nación y Gobierno Local ejecutados en mercados de objetos robados, contrabando y piratería	Nº DE OPERATIVOS EN CONJUNTO	OPERATIVOS EN CONJUNTO	1	MP-PNP-GOBIERNO LOCAL	500
	OE 04.07.00		PREVENCIÓN DEL CONSUMO DE DROGAS					



Plan de Acción Distrital de Seguridad Ciudadana
De HUANCHACO 2023
AÑO DEL FORTALECIMIENTO DE LA SOBERANÍA NACIONAL”



	OE 04. 07.03	A 46	Crear comunidades para la prevención del consumo de drogas fortalecidas.	N° DE BENEFICIARIOS INSERTOS EN LAS COMUNIDADES PARA LA PREVENCIÓN DEL CONSUMO DE DROGAS	BENEFICIARIOS INSERTOS EN LAS COMUNIDADES PARA LA PREVENCIÓN DEL CONSUMO DE DROGAS	16	MUNICIPALIDAD DISTRITAL DE HUANCHACO	600
FISCALIZACIÓN ADMINISTRATIVA	OE 04.10.00		FISCALIZAR EL CUMPLIMIENTO DE LA NORMATIVA APLICADA A ESTABLECIMIENTOS COMERCIALES					
	OE 04.10.02	A48	Fiscalizar el cumplimiento de horarios de apertura y cierre de discotecas, bares pubs y establecimientos con giros comerciales a fines.	N° DE ESTABLECIMIENTOS FIZCALIZADOS	ESTABLECIMIENTOS FIZCALIZADOS	100%	MUNICIPALIDAD DISTRITAL DE HUANCHACO	400
FISCALIZACIÓN ADMINISTRATIVA	04.11.00		IDENTIFICACIÓN Y FISCALIZACIÓN DE EVENTOS PUBLICOS QUE NO REUNAN LAS GARANTIAS DE LA LEY					
	OE 04.11.02.	A 50	Verificar que en los espectáculos públicos no deportivos y de entretenimiento cuente con las garantías correspondientes.	% DE ESPECTACULOS PUBLICOS NO DEPORTIVOS FIZCALIZADOS	ESPECTACULOS PUBLICOS NO DEPORTIVOS FIZCALIZADOS	100%	MUNICIPALIDAD DISTRITAL DE HUANCHACO	400
TOTAL: 104.100								



Plan de Acción Distrital de Seguridad Ciudadana
De HUANCHACO 2023
AÑO DEL FORTALECIMIENTO DE LA SOBERANÍA NACIONAL”

